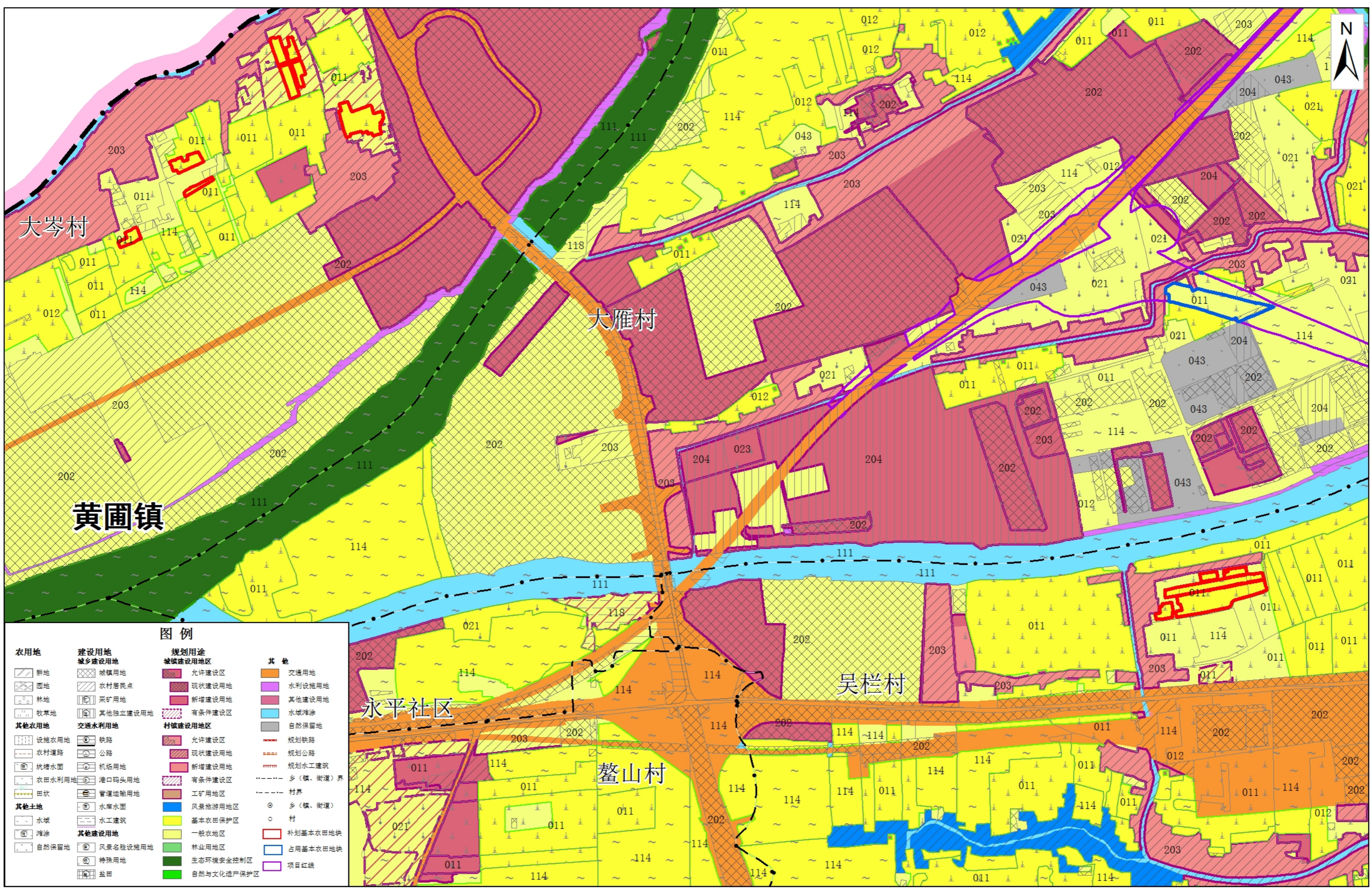


中山黄圃至翠亨高速公路（中山东部外环高速公路一期工程）（中山段）
土地利用总体规划局部图（修改后）（局部一）

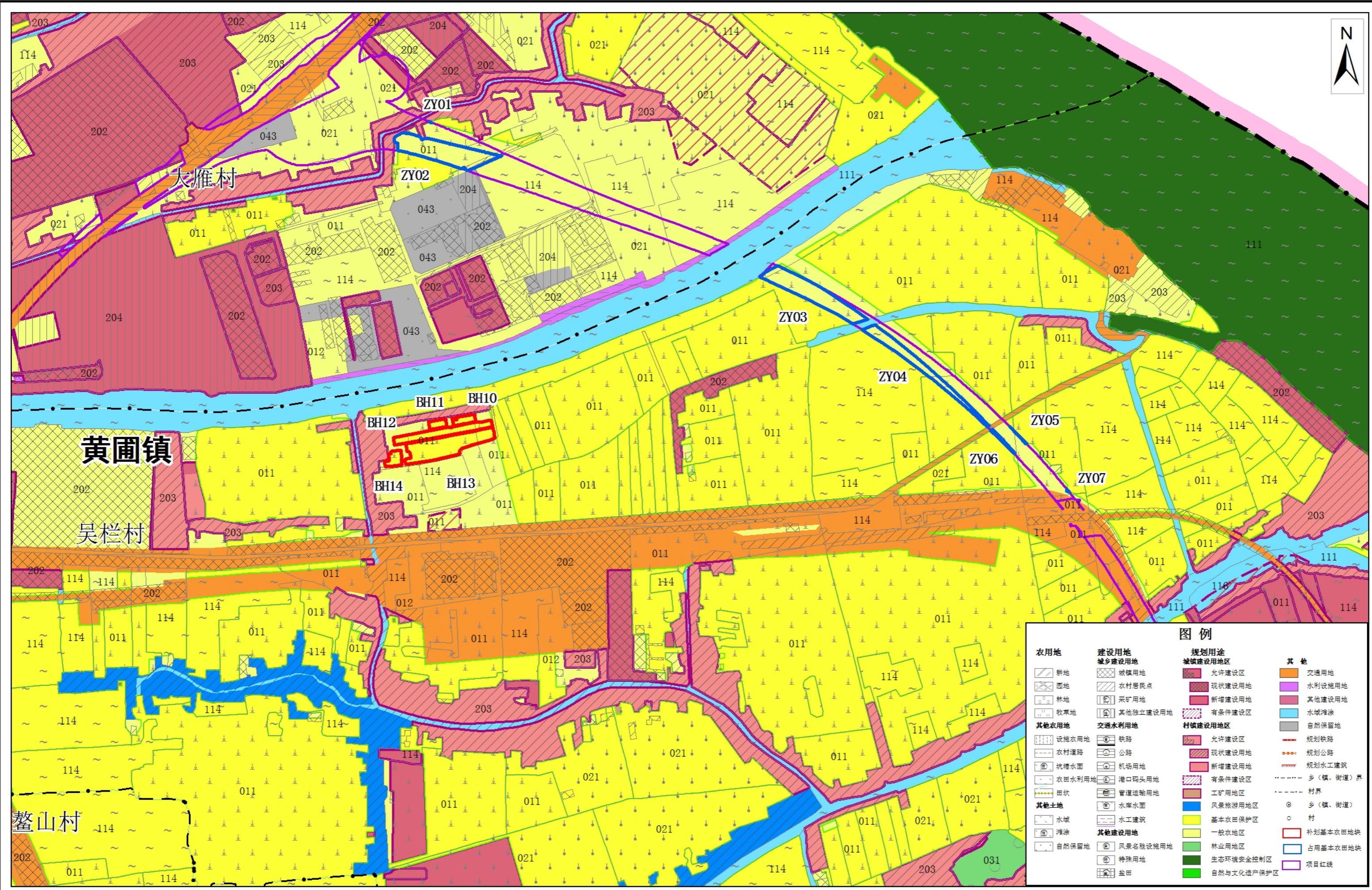


坐标系：2000国家大地坐标系
高程系：1985国家高程基准

1:10,000

编制单位：中山市自然资源局
制图单位：广东华远国土工程有限公司
制图时间：二零二一年七月

中山黄圃至翠亨高速公路（中山东部外环高速公路一期工程）（中山段） 土地利用总体规划局部图（修改后）（局部二）



图例

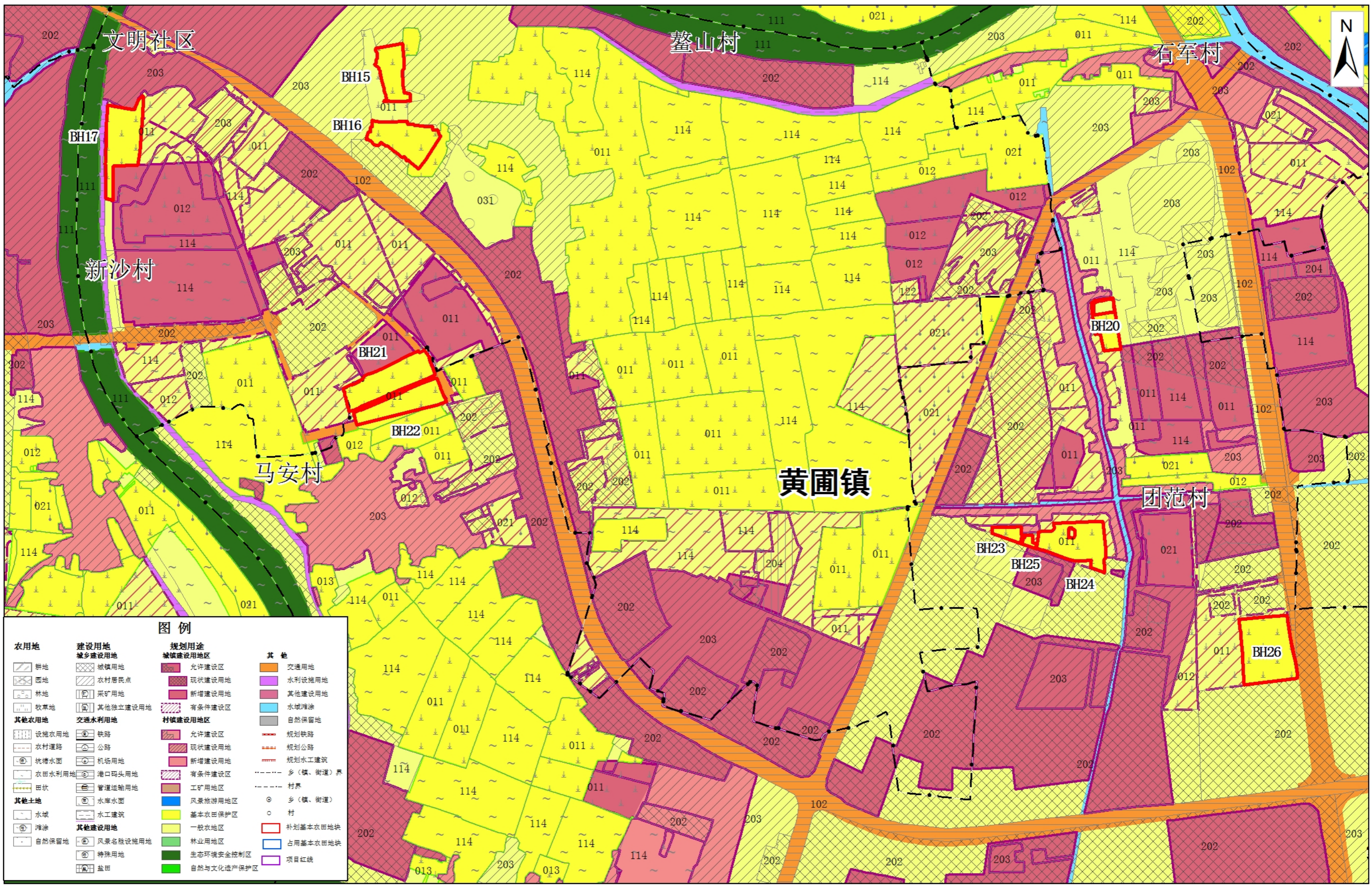
农用地	建设用地	规划用途	其他
耕地	城镇建设用地	允许建设区	交通用地
园地	农村居住点	现状建设用地	水利设施用地
林地	采矿用地	新增建设用地	其他建设用地
牧草地	其他独立建设用地	有条件建设区	水域滩涂
其他农用地	交通水利用地	村镇建设用地	自然保留地
设施农用地	铁路	允许建设区	规划铁路
农村道路	公路	现状建设用地	规划公路
坑塘水面	机场用地	新增建设用地	规划水工建筑
农田水利用地	港口码头用地	有条件建设区	乡（镇、街道）界
田坎	管道运输用地	工矿用地	村界
其他土地	水库水面	风景旅游地区	乡（镇、街道）
水域	水工建筑	基本农田保护区	村
滩涂	其他建设用地	一般农地区	补划基本农田地块
自然保留地	风景名胜设施用地	林业用地	占用基本农田地块
	特殊用地	生态环境安全控制区	项目红线
	盐田	自然与文化遗产保护区	

坐标系：2000国家大地坐标系
高程系：1985国家高程基准

1:10,000

编制单位：中山市自然资源局
制图单位：广东华远国土工程有限公司
制图时间：二零二一年七月

中山黄圃至翠亨高速公路（中山东部外环高速公路一期工程）（中山段）
土地利用总体规划局部图（修改后）（局部三）



图例

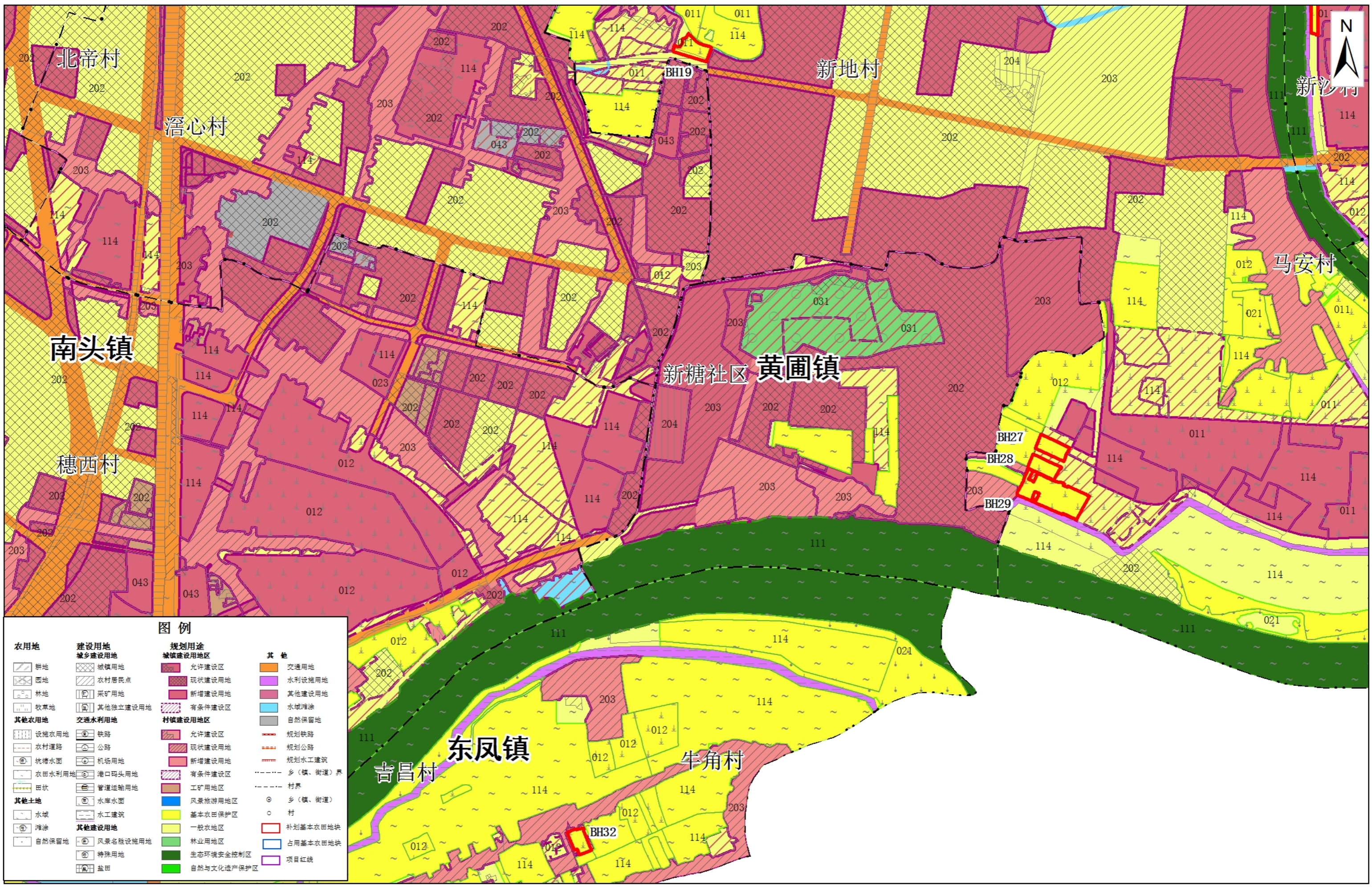
农用地	建设用地	规划用途	其他
耕地	城镇建设用地	城镇建设用地	交通用地
园地	农村居住点	允许建设区	水利设施用地
林地	采矿用地	现状建设用地	其他建设用地
牧草地	其他独立建设用地	新增建设用地	水域滩涂
其他农用地	交通水利用地	有条件建设区	自然保留地
设施农用地	铁路	村镇建设用地	规划铁路
农村道路	公路	允许建设区	现状建设用地
坑塘水面	机场用地	新增建设用地	有条件建设区
农田水利用地	港口码头用地	工矿用地	风景旅游地区
田坎	管道运输用地	基本农田保护区	一般农地区
其他土地	水库水面	林业用地	生态环境安全控制区
水域	水工建筑	自然与文化财产保护区	
滩涂	其他建设用地		
自然保留地	风景名胜设施用地		
	特殊用地		
	盐田		

坐标系：2000国家大地坐标系
高程系：1985国家高程基准

1:10,000

编制单位：中山市自然资源局
制图单位：广东华远国土工程有限公司
制图时间：二零二一年七月

中山黄圃至翠亨高速公路（中山东部外环高速公路一期工程）（中山段）
土地利用总体规划局部图（修改后）（局部四）

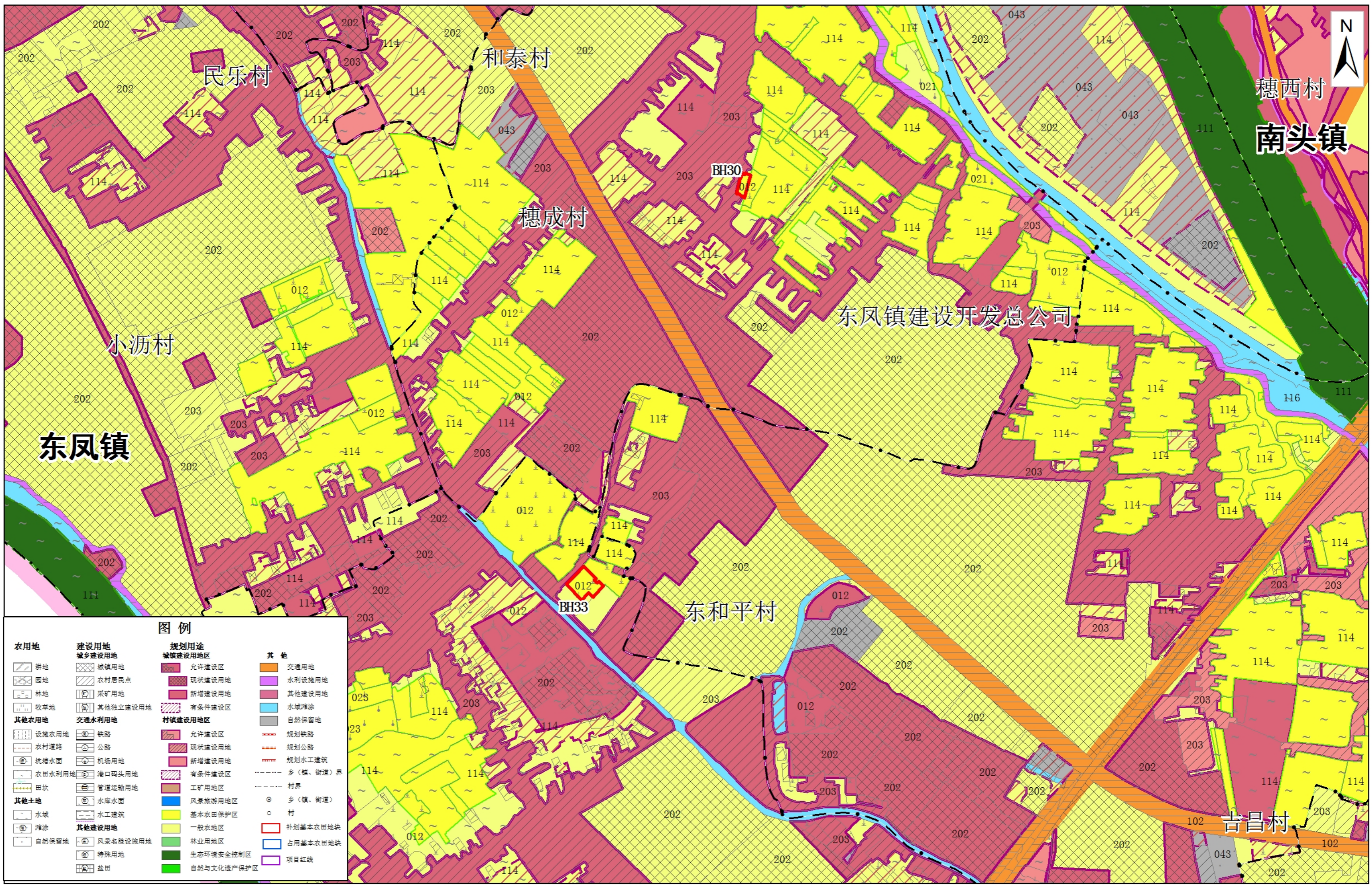


图例

农用地	建设用地	规划用途	其他
耕地	城乡建设用地	城镇建设地区	交通用地
园地	农村居住点	允许建设区	水利设施用地
林地	采矿用地	现状建设用地	其他建设用地
牧草地	其他独立建设用地	新增建设用地	水域滩涂
其他农用地	交通水利用地	有条件建设区	自然保留地
设施农用地	铁路	村镇建设地区	规划铁路
农村道路	公路	允许建设区	规划公路
坑塘水面	机场用地	现状建设用地	规划水工建筑
农田水利用地	港口码头用地	新增建设用地	乡（镇、街道）界
田坎	管道运输用地	有条件建设区	村界
其他土地	水库水面	工矿用地	乡（镇、街道）村
水域	水工建筑	风景旅游地区	补划基本农田地块
滩涂	风景名胜设施用地	基本农田保护区	占用基本农田地块
自然保留地	特殊用地	一般农地区	项目红线
盐田	盐田	林业用地	
		生态环境安全控制区	
		自然与文化遗产保护区	

坐标系：2000国家大地坐标系
高程系：1985国家高程基准

中山黄圃至翠亨高速公路（中山东部外环高速公路一期工程）（中山段） 土地利用总体规划局部图（修改后）（局部五）



图例

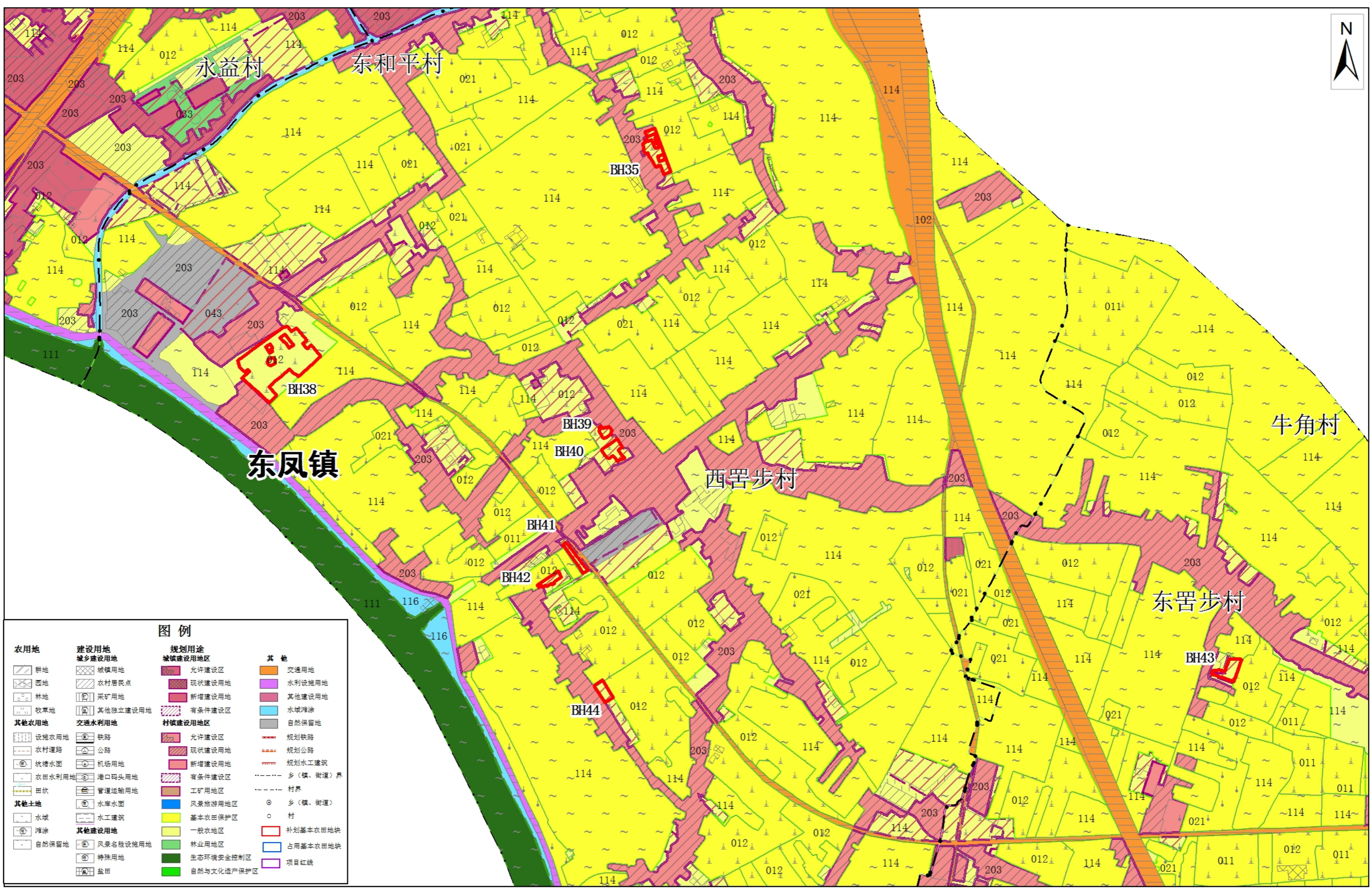
农用地	建设用地	规划用途	其他
耕地	城镇建设用地	城镇建设用地	交通用地
园地	农村居住点	允许建设区	水利设施用地
林地	采矿用地	现状建设用地	其他建设用地
牧草地	其他独立建设用地	新增建设用地	水域滩涂
其他农用地	交通水利用地	有条件建设区	自然保留地
设施农用地	铁路	村镇建设用地	规划铁路
农村道路	公路	允许建设区	现状建设用地
坑塘水面	机场用地	新增建设用地	有条件建设区
农田水利用地	港口码头用地	工矿用地	风景旅游地区
田坎	管道运输用地	基本农田保护区	一般农地区
其他土地	水库水面	一般农地区	林业用地
水域	水工建筑	基本农田保护区	生态环境安全控制区
滩涂	风景名胜设施用地	一般农地区	自然与文化遗产保护区
自然保留地	特殊用地	基本农田保护区	
	盐田	一般农地区	
		基本农田保护区	
		一般农地区	
		林业用地	
		生态环境安全控制区	
		自然与文化遗产保护区	

坐标系：2000国家大地坐标系
高程系：1985国家高程基准

1:10,000

编制单位：中山市自然资源局
制图单位：广东华远国土工程有限公司
制图时间：二零二一年七月

中山黄圃至翠亨高速公路（中山东部外环高速公路一期工程）（中山段）
土地利用总体规划局部图（修改后）（局部六）

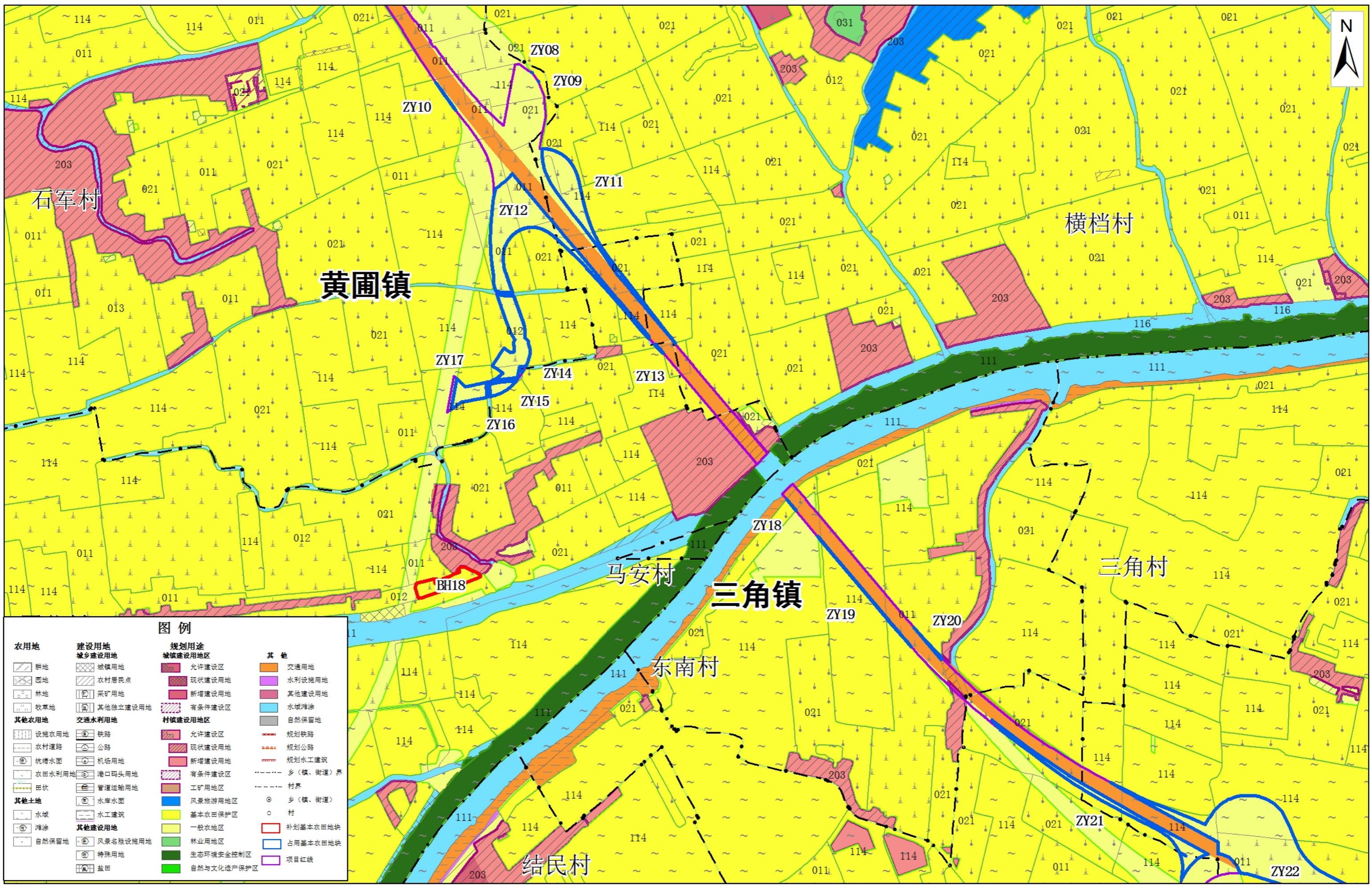


坐标系：2000国家大地坐标系
高程系：1985国家高程基准

1:10,000

编制单位：中山市自然资源局
制图单位：广东华远国土工程有限公司
制图时间：二零二一年七月

中山黄圃至翠亨高速公路（中山东部外环高速公路一期工程）（中山段）
土地利用总体规划局部图（修改后）（局部七）



图例

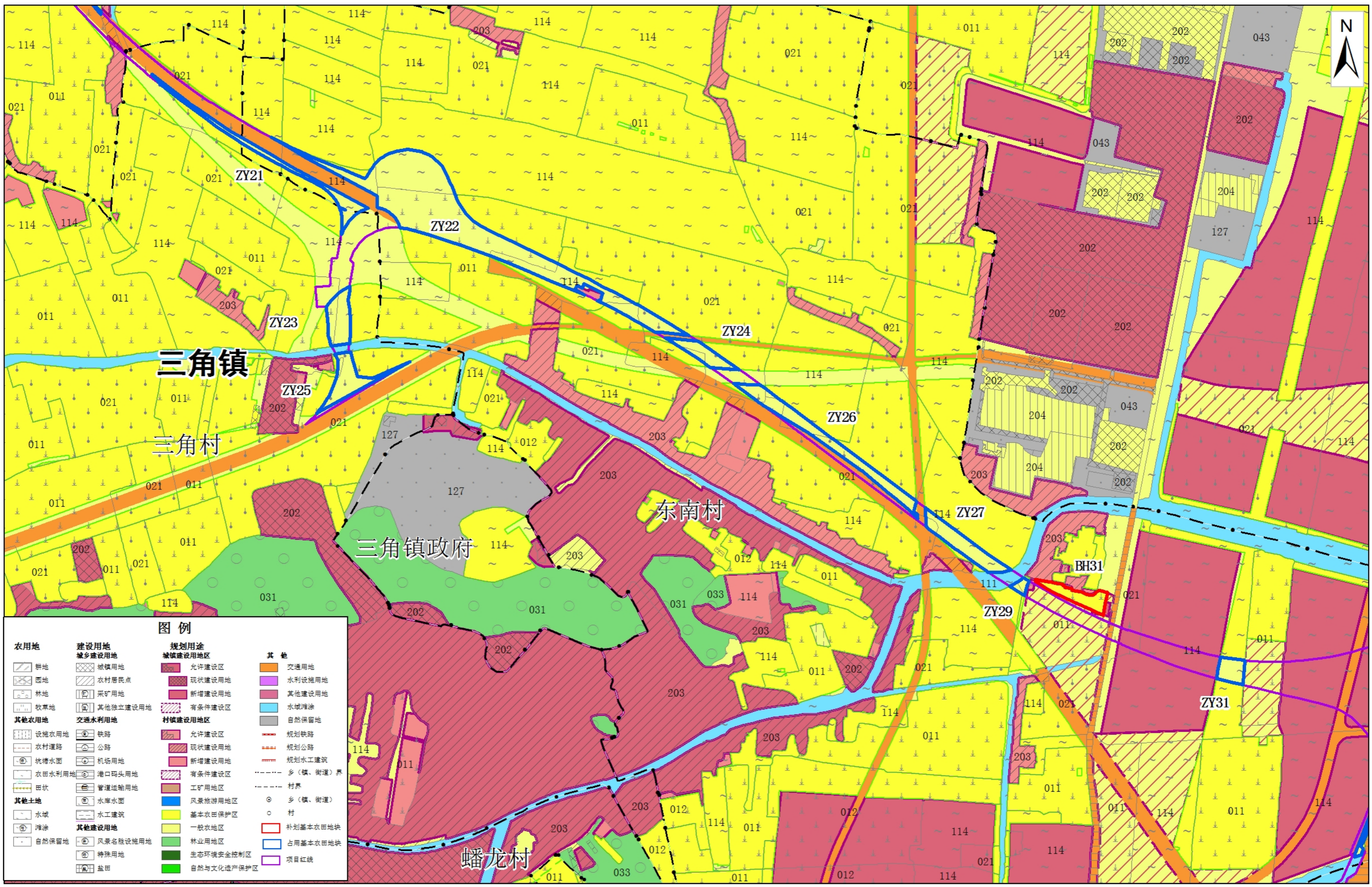
农用地	建设用地	规划用途	其他
耕地	城镇建设用地	允许建设区	交通用地
园地	农村居民点	现状建设用地	水利设施用地
林地	采矿用地	新增建设用地	其他建设用地
牧草地	其他独立建设用地	有条件建设区	水域滩涂
其他农用地	交通水利用地	村镇建设用地	自然保留地
设施农用地	铁路	允许建设区	规划铁路
农村道路	公路	现状建设用地	规划公路
坑塘水面	机场用地	新增建设用地	规划水工建筑
农田水利用地	港口码头用地	有条件建设区	乡（镇、街道）界
田坎	管道运输用地	工矿用地	村界
其他土地	水库水面	风景旅游地区	乡（镇、街道）村
水域	水工建筑	基本农田保护区	村
滩涂	其他建设用地	一般农地区	补划基本农田地块
自然保留地	风景名胜设施用地	林业用地	占用基本农田地块
	特殊用地	生态环境安全控制区	项目红线
	盐田	自然与文化遗产保护区	

坐标系：2000国家大地坐标系
高程系：1985国家高程基准

1:10,000

编制单位：中山市自然资源局
制图单位：广东华远国土工程有限公司
制图时间：二零二一年七月

中山黄圃至翠亨高速公路（中山东部外环高速公路一期工程）（中山段）
土地利用总体规划局部图（修改后）（局部八）



图例

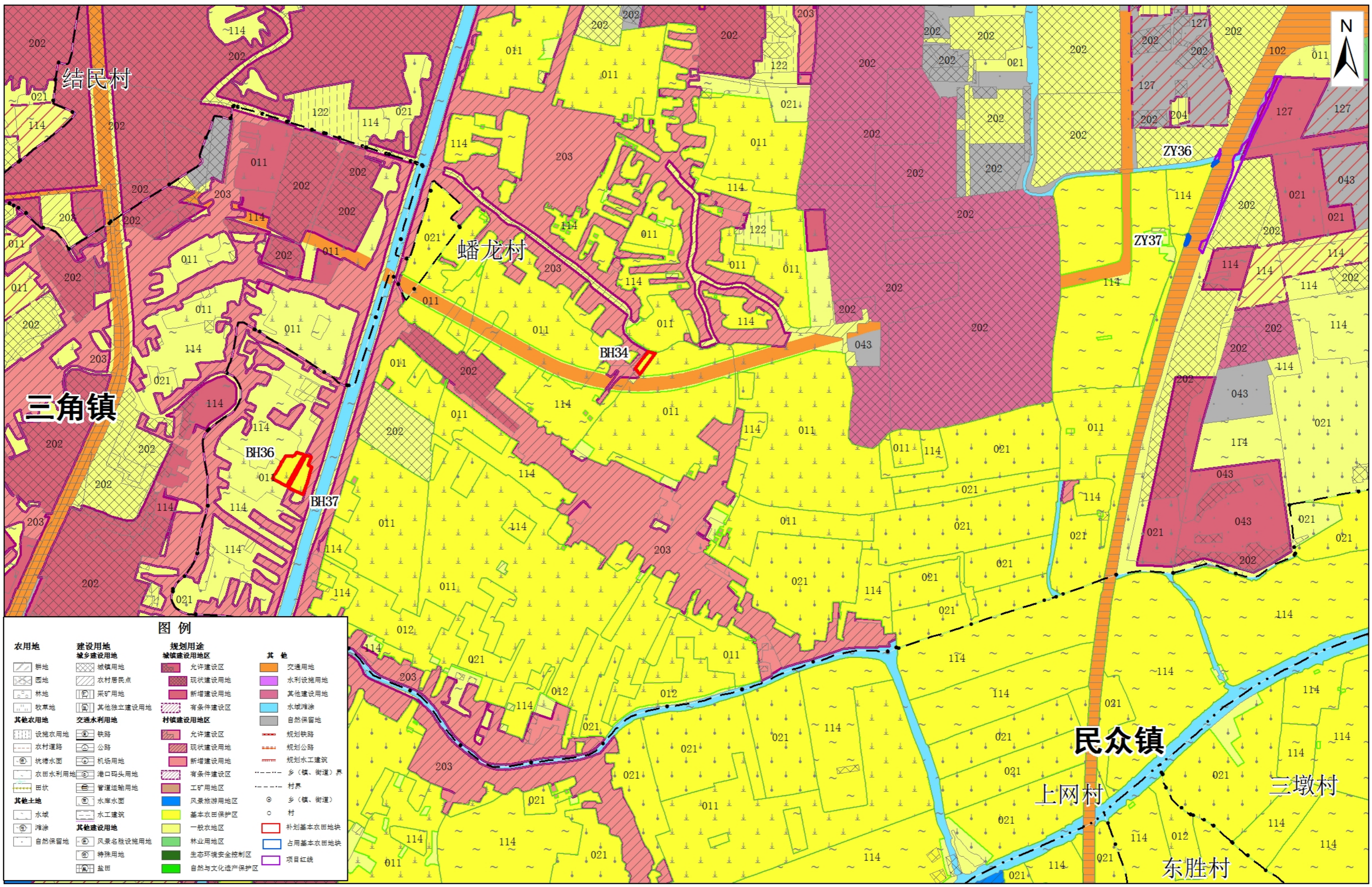
农用地	建设用地	规划用途	其他
耕地	城镇建设用地	允许建设区	交通用地
园地	农村建设用地	现状建设用地	水利设施用地
林地	采矿用地	新增建设用地	水域滩涂
牧草地	其他独立建设用地	有条件建设区	自然保留地
其他农用地	交通水利用地	村镇建设用地	规划铁路
设施农用地	铁路	允许建设区	规划公路
农村道路	公路	现状建设用地	规划水工建筑
坑塘水面	机场用地	新增建设用地	乡(镇、街道)界
农田水利用地	港口码头用地	有条件建设区	村界
田坎	管道运输用地	工矿用地	乡(镇、街道)村
其他土地	水库水面	风景旅游地区	补划基本农田地块
水域	水工建筑	基本农田保护区	占用基本农田地块
滩涂	风景名胜设施用地	一般农地区	项目红线
自然保留地	特殊用地	林业用地	
	盐田	生态环境安全控制区	
		自然与文化遗产保护区	

坐标系：2000国家大地坐标系
高程系：1985国家高程基准

1:10,000

编制单位：中山市自然资源局
制图单位：广东华远国土工程有限公司
制图时间：二零二一年七月

中山黄圃至翠亨高速公路（中山东部外环高速公路一期工程）（中山段）
土地利用总体规划局部图（修改后）（局部九）

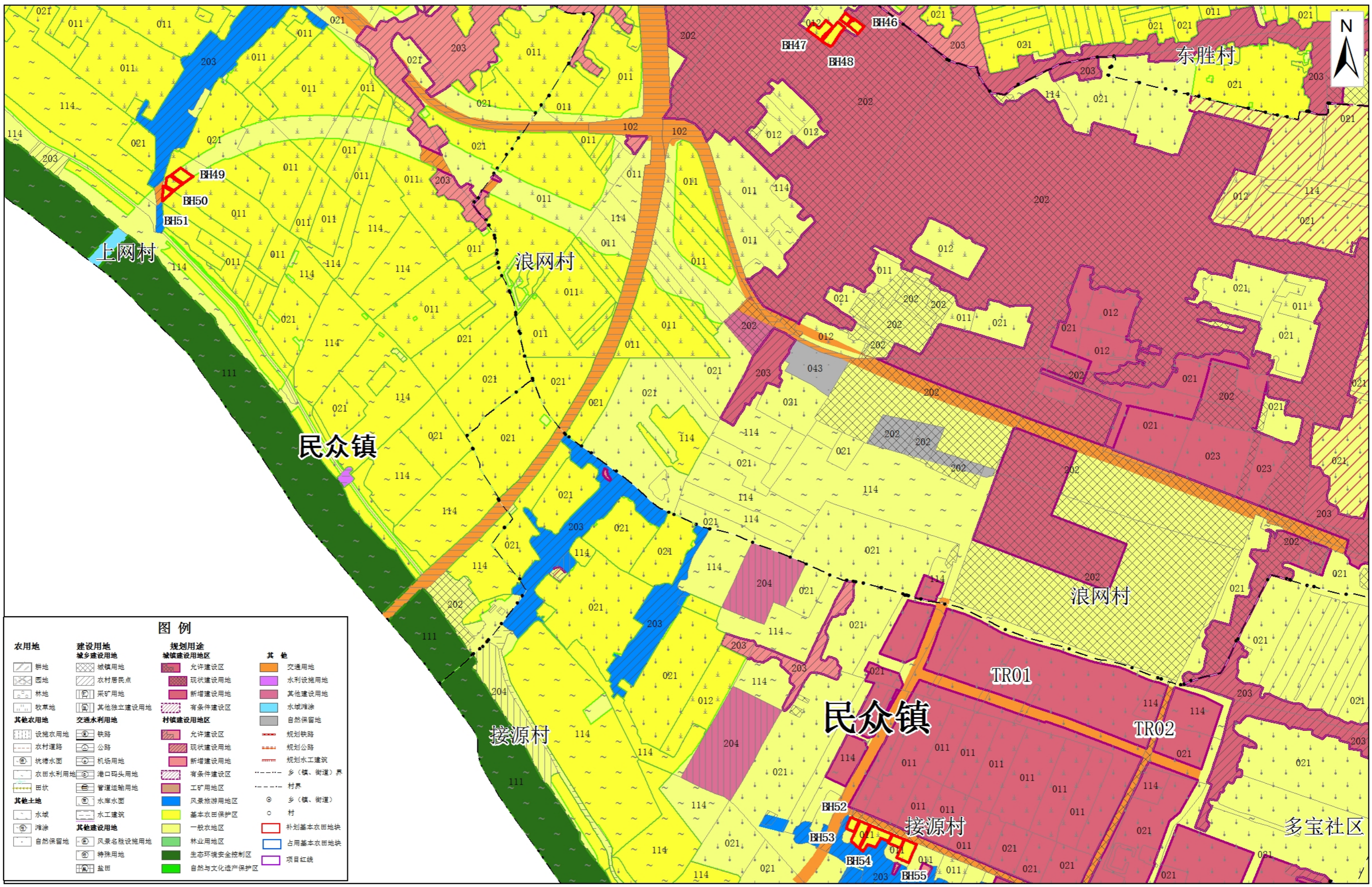


坐标系：2000国家大地坐标系
高程系：1985国家高程基准

1:10,000

编制单位：中山市自然资源局
制图单位：广东华远国土工程有限公司
制图时间：二零二一年七月

中山黄圃至翠亨高速公路（中山东部外环高速公路一期工程）（中山段） 土地利用总体规划局部图（修改后）（局部十）

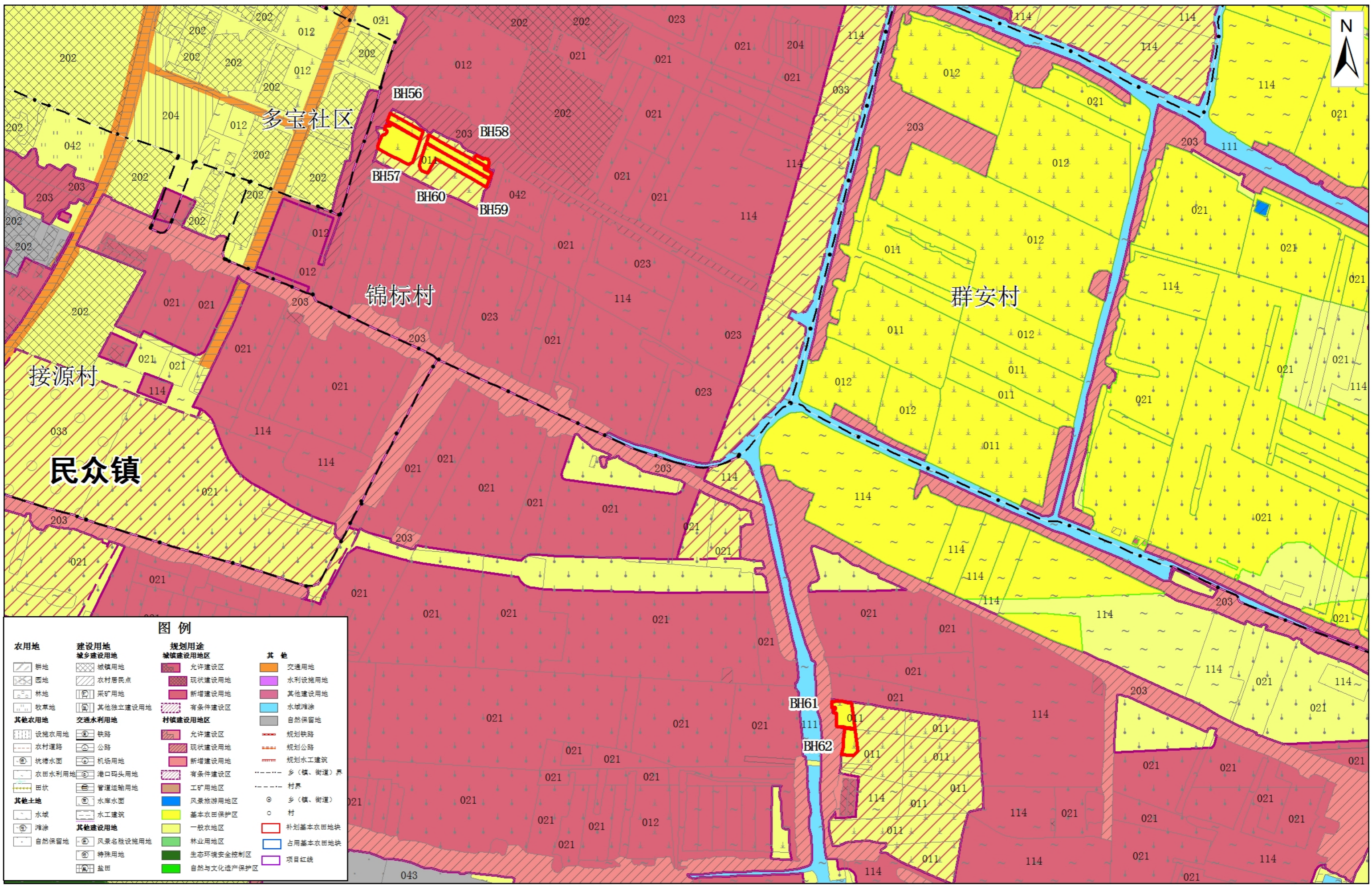


坐标系：2000国家大地坐标系
高程系：1985国家高程基准

1:10000

编制单位：中山市自然资源局
制图单位：广东华远国土工程有限公司
制图时间：二零二一年七月

中山黄圃至翠亨高速公路（中山东部外环高速公路一期工程）（中山段）
土地利用总体规划局部图（修改后）（局部十一）



图例

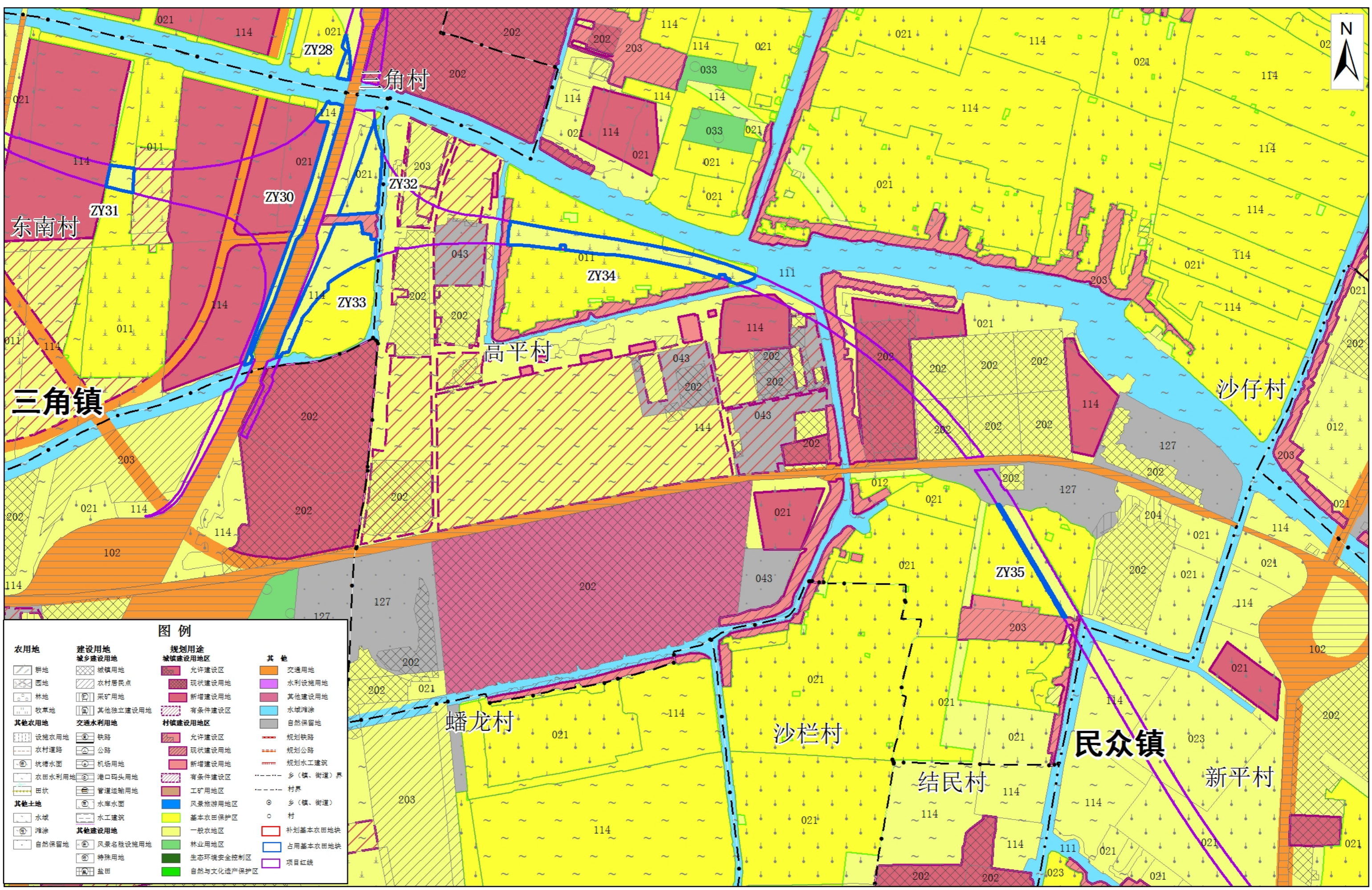
农用地	建设用地	规划用途	其他
耕地	城镇建设用地	城镇建设地区	交通用地
园地	农村居住点	允许建设区	水利设施用地
林地	采矿用地	现状建设用地	其他建设用地
牧草地	其他独立建设用地	新增建设用地	水域滩涂
其他农用地	交通水利用地	有条件建设区	自然保留地
设施农用地	铁路	村镇建设地区	规划铁路
农村道路	公路	允许建设区	规划公路
坑塘水面	机场用地	现状建设用地	规划水工建筑
农田水利用地	港口码头用地	新增建设用地	乡（镇、街道）界
田坎	管道运输用地	有条件建设区	村界
其他土地	水库水面	工矿用地	乡（镇、街道）村
水域	水工建筑	风景旅游地区	补划基本农田地块
滩涂	风景名胜设施用地	基本农田保护区	占用基本农田地块
自然保留地	特殊用地	一般农地区	项目红线
盐田	盐田	林业用地	
		生态环境安全控制区	
		自然与文化遗产保护区	

坐标系：2000国家大地坐标系
高程系：1985国家高程基准

1:10,000

编制单位：中山市自然资源局
制图单位：广东华远国土工程有限公司
制图时间：二零二一年七月

中山黄圃至翠亨高速公路（中山东部外环高速公路一期工程）（中山段）
土地利用总体规划局部图（修改后）（局部十二）



图例

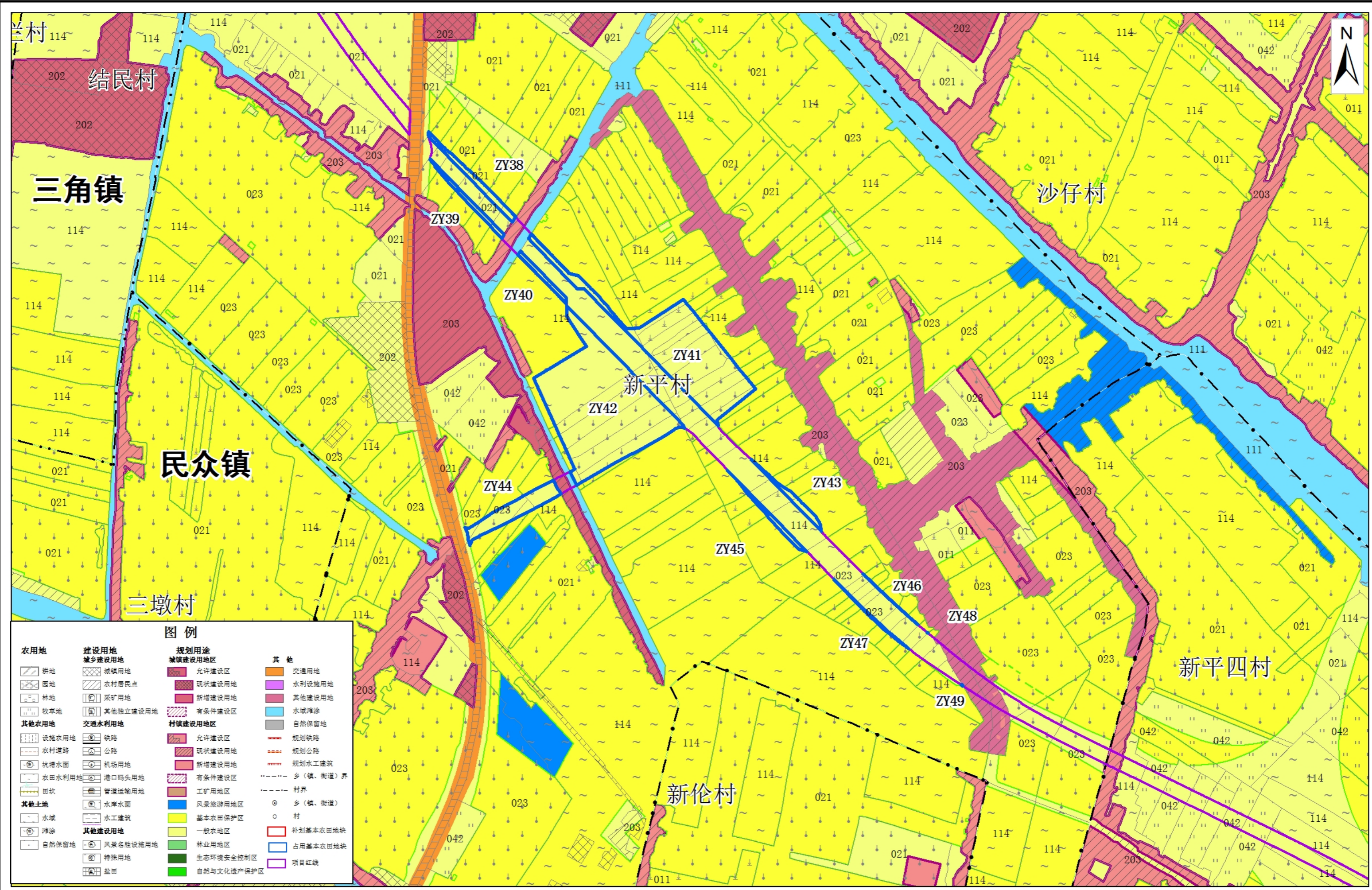
农用地	建设用地	规划用途	其他
耕地	城镇建设用地	城镇建设地区	交通用地
园地	农村居住点	允许建设区	水利设施用地
林地	采矿用地	现状建设用地	其他建设用地
牧草地	其他独立建设用地	新增建设用地	水域滩涂
其他农用地	交通水利用地	有条件建设区	自然保留地
设施农用地	铁路	村镇建设地区	规划铁路
农村道路	公路	允许建设区	现状建设用地
坑塘水面	机场用地	新增建设用地	有条件建设区
农田水利用地	港口码头用地	工矿用地	风景旅游地区
田坎	管道运输用地	新增建设用地	基本农田保护区
其他土地	其他建设用地	工矿用地区	一般农地区
水域	风景名胜设施用地	风景旅游地区	林业用地
滩涂	特殊用地	基本农田保护区	生态环境安全控制区
自然保留地	盐田	一般农地区	自然与文化遗产保护区

坐标系：2000国家大地坐标系
高程系：1985国家高程基准

1:10,000

编制单位：中山市自然资源局
制图单位：广东华远国土工程有限公司
制图时间：二零二一年七月

中山黄圃至翠亨高速公路（中山东部外环高速公路一期工程）（中山段）
土地利用总体规划局部图（修改后）（局部十三）

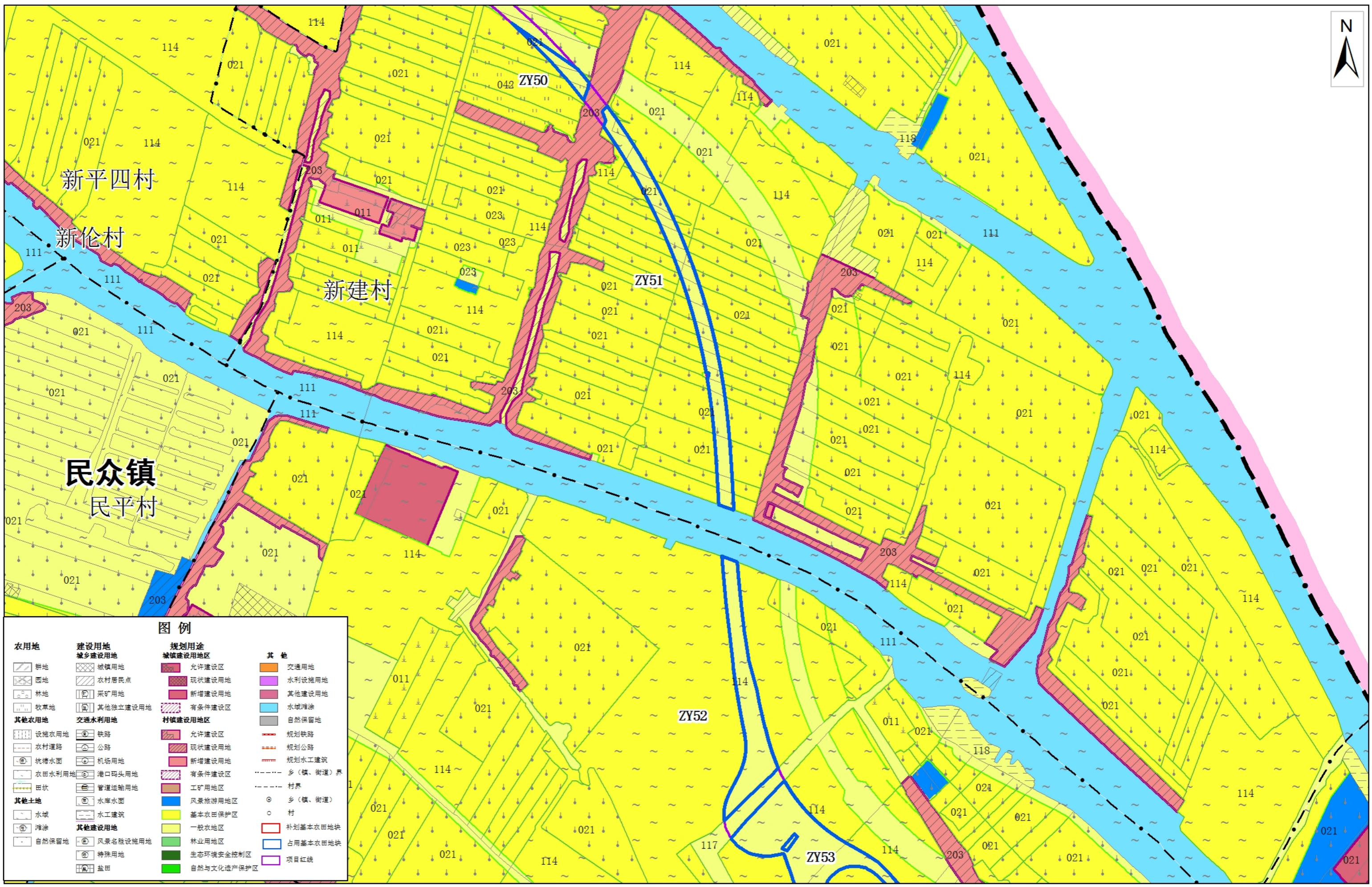


坐标系：2000国家大地坐标系
高程系：1985国家高程基准

1:10,000

编制单位：中山市自然资源局
制图单位：广东华远国土工程有限公司
制图时间：二零二一年七月

中山黄圃至翠亨高速公路（中山东部外环高速公路一期工程）（中山段）
土地利用总体规划局部图（修改后）（局部十四）



图例

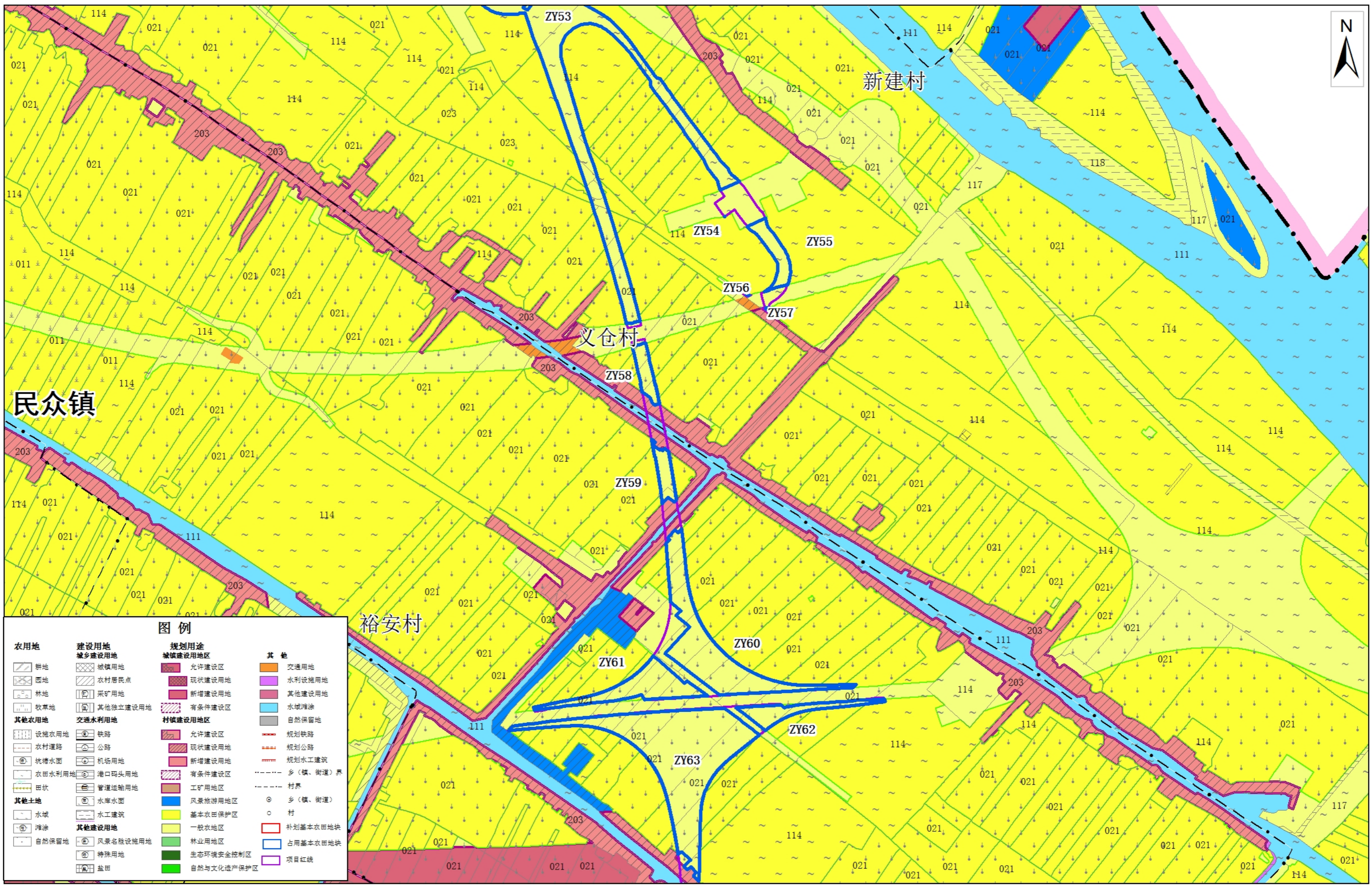
农用地	建设用地	规划用途	其他
耕地	城镇建设用地	城镇建设地区	交通用地
园地	农村居民点	允许建设区	水利设施用地
林地	采矿用地	现状建设用地	其他建设用地
牧草地	其他独立建设用地	新增建设用地	水域滩涂
其他农用地	交通水利用地	有条件建设区	自然保留地
设施农用地	铁路	村镇建设地区	规划铁路
农村道路	公路	允许建设区	现状建设用地
坑塘水面	机场用地	新增建设用地	有条件建设区
农田水利用地	港口码头用地	工矿用地区	风景旅游地区
田坎	管道运输用地	基本农田保护区	一般农地区
其他土地	水库水面	林业地区	生态环境安全控制区
水域	水工建筑	自然与文化保护区	
滩涂	风景名胜设施用地		
自然保留地	特殊用地		
盐田			

坐标系：2000国家大地坐标系
高程系：1985国家高程基准

1:10,000

编制单位：中山市自然资源局
制图单位：广东华远国土工程有限公司
制图时间：二零二一年七月

中山黄圃至翠亨高速公路（中山东部外环高速公路一期工程）（中山段）
土地利用总体规划局部图（修改后）（局部十五）

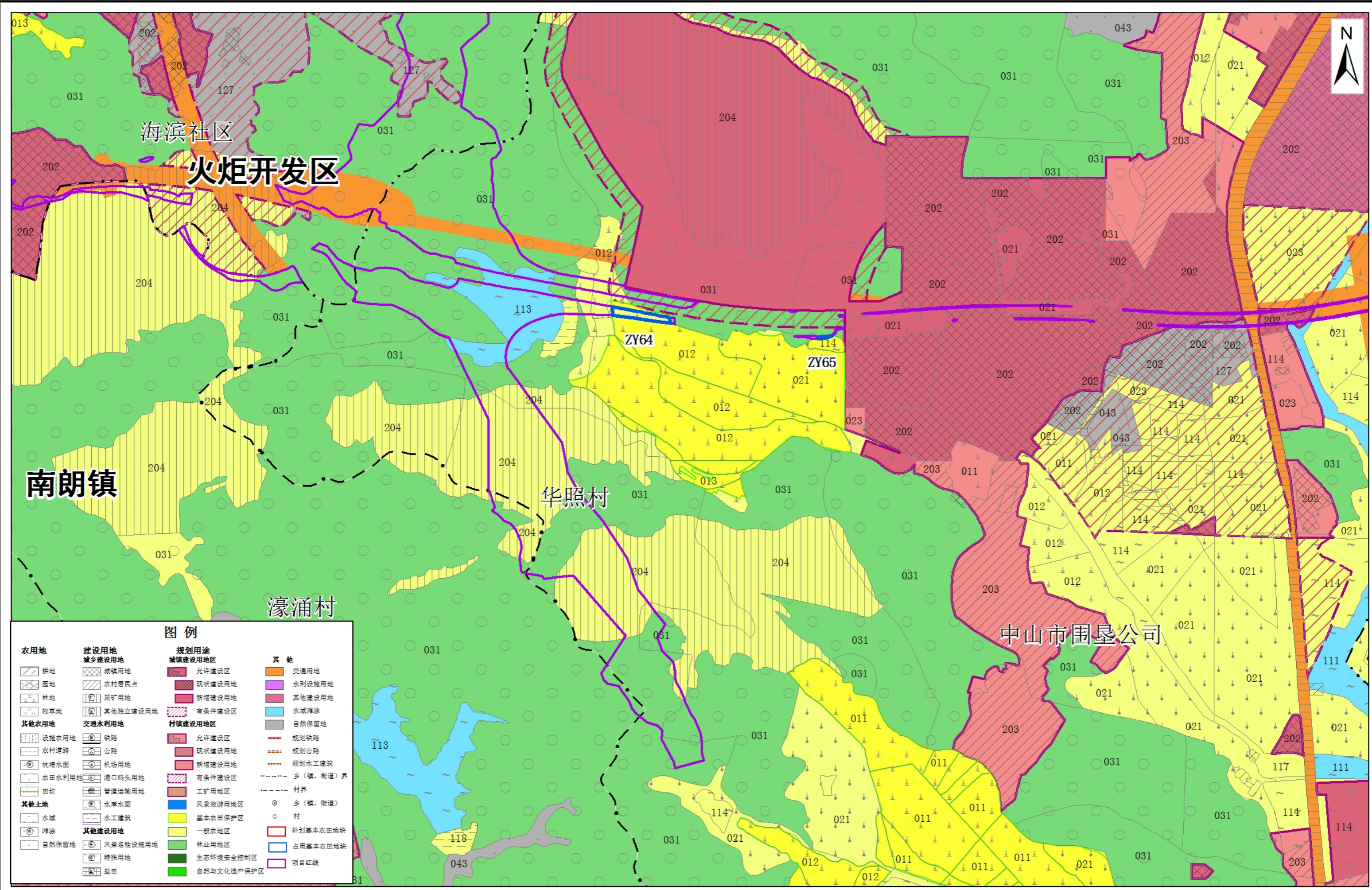


坐标系：2000国家大地坐标系
高程系：1985国家高程基准

1:10000

编制单位：中山市自然资源局
制图单位：广东华远国土工程有限公司
制图时间：二零二一年七月

中山黄圃至翠亨高速公路（中山东部外环高速公路一期工程）（中山段）
土地利用总体规划局部图（修改后）（局部十六）

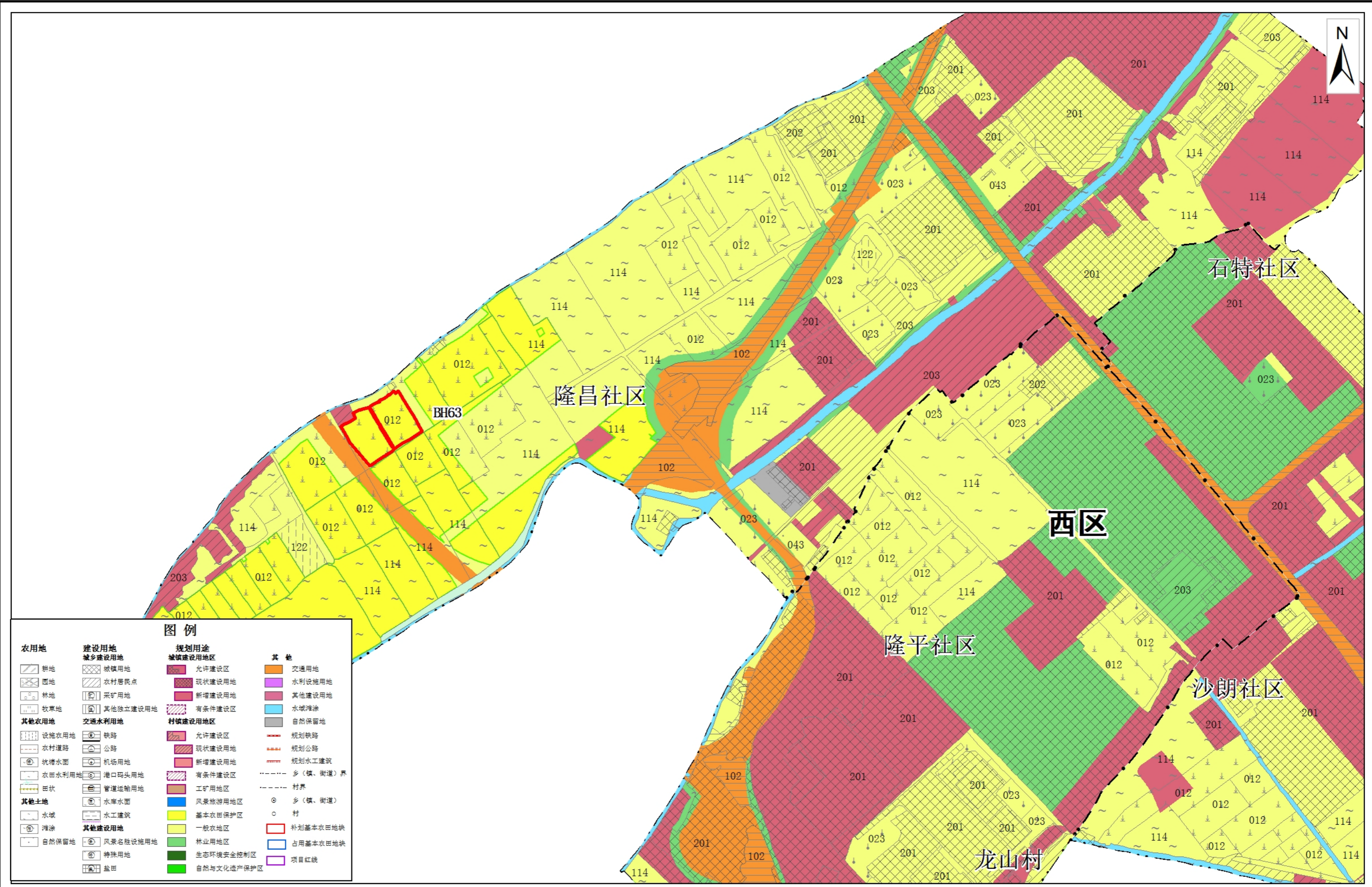


坐标系：2000国家大地坐标系
高程系：1985国家高程基准

1:10,000

编制单位：中山市自然资源局
制图单位：广东华远国土工程有限公司
制图时间：二零二一年七月

中山黄圃至翠亨高速公路（中山东部外环高速公路一期工程）（中山段）
土地利用总体规划局部图（修改后）（局部十七）



图例

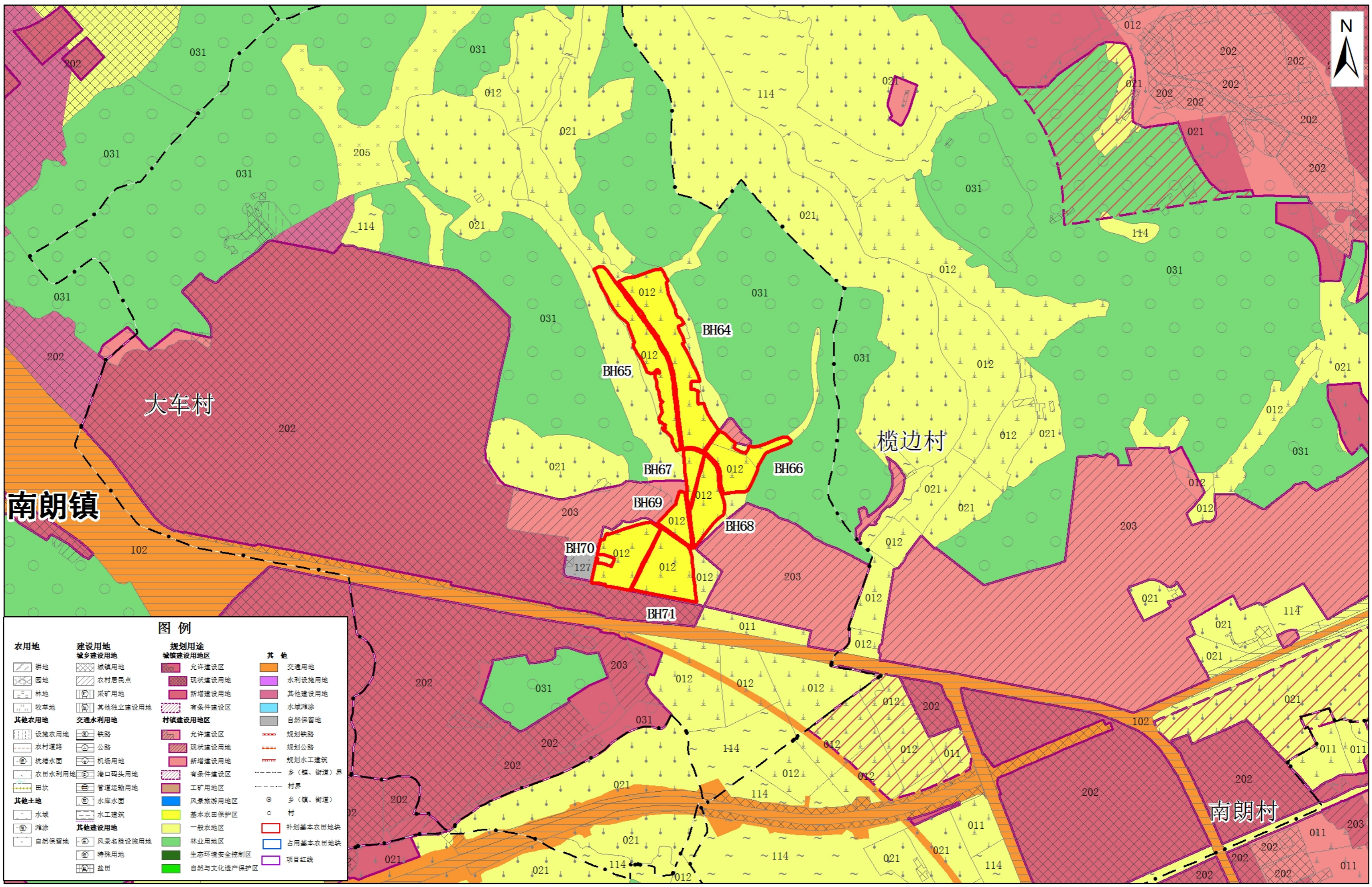
农用地	建设用地	规划用途	其他
耕地	城乡建设用地	城镇建设用地区	交通用地
园地	农村居住点	允许建设区	水利设施用地
林地	采矿用地	现状建设区	其他建设用地
牧草地	其他独立建设用地	新增建设区	水域滩涂
其他农用地	交通水利用地	有条件建设区	自然保留地
设施农用地	铁路	村镇建设用地区	规划铁路
农村道路	公路	允许建设区	现状建设区
坑塘水面	机场用地	新增建设区	有条件建设区
农田水利用地	港口码头用地	工矿用地区	风景旅游用地区
田坎	管道运输用地	基本农田保护区	一般农地区
其他土地	水库水面	林业用地区	生态环境安全控制区
水域	水工建筑	自然与文化遗产保护区	
滩涂	其他建设用地		
自然保留地	风景名胜设施用地		
	特殊用地		
	盐田		

坐标系：2000国家大地坐标系
高程系：1985国家高程基准

1:10,000

编制单位：中山市自然资源局
制图单位：广东华远国土工程有限公司
制图时间：二零二一年七月

中山黄圃至翠亨高速公路（中山东部外环高速公路一期工程）（中山段）
土地利用总体规划局部图（修改后）（局部十八）

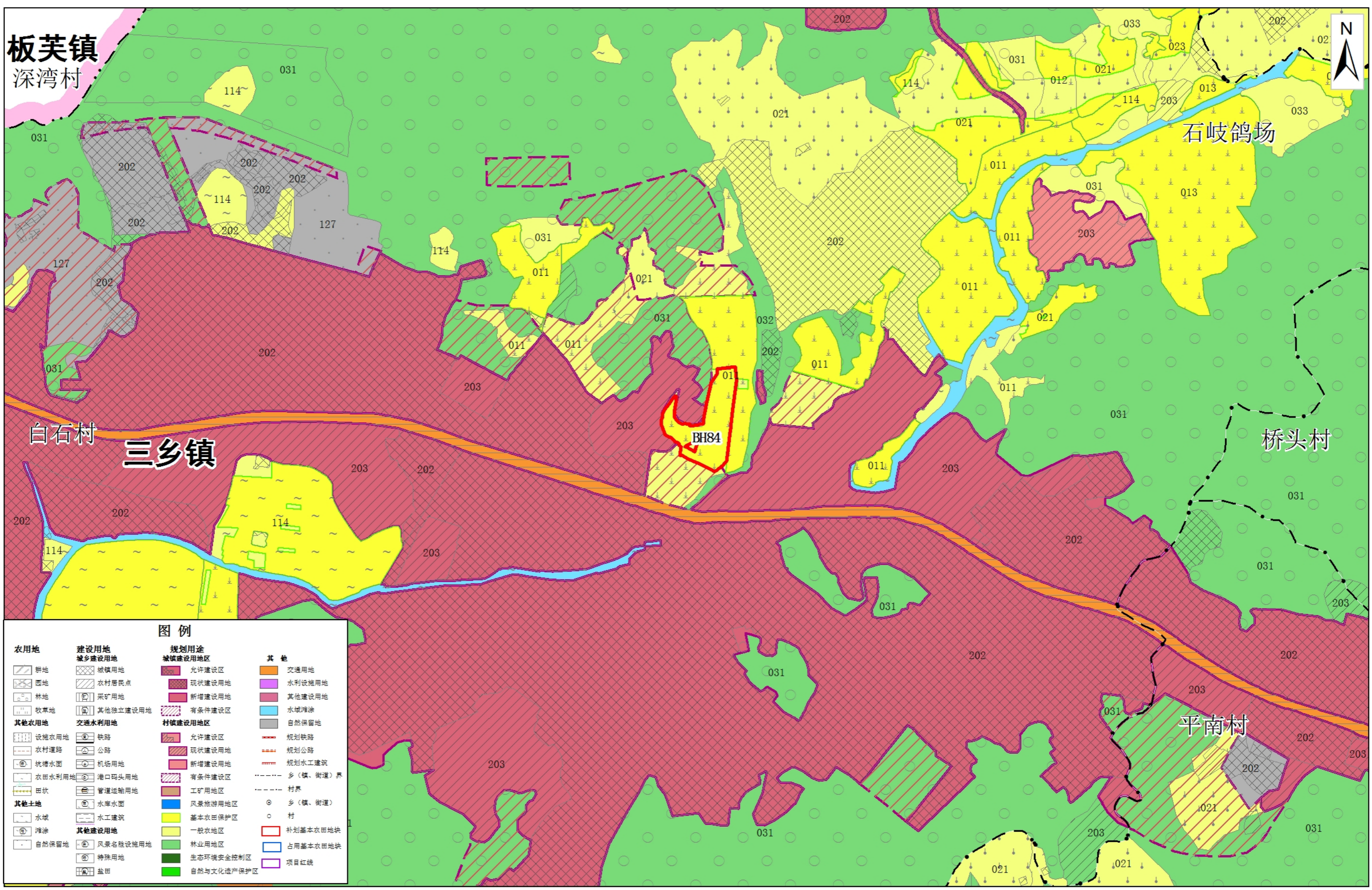


坐标系：2000国家大地坐标系
高程系：1985国家高程基准

1:10,000

编制单位：中山市自然资源局
制图单位：广东华远国土工程有限公司
制图时间：二零二一年七月

中山黄圃至翠亨高速公路（中山东部外环高速公路一期工程）（中山段）
土地利用总体规划局部图（修改后）（局部十九）



图例

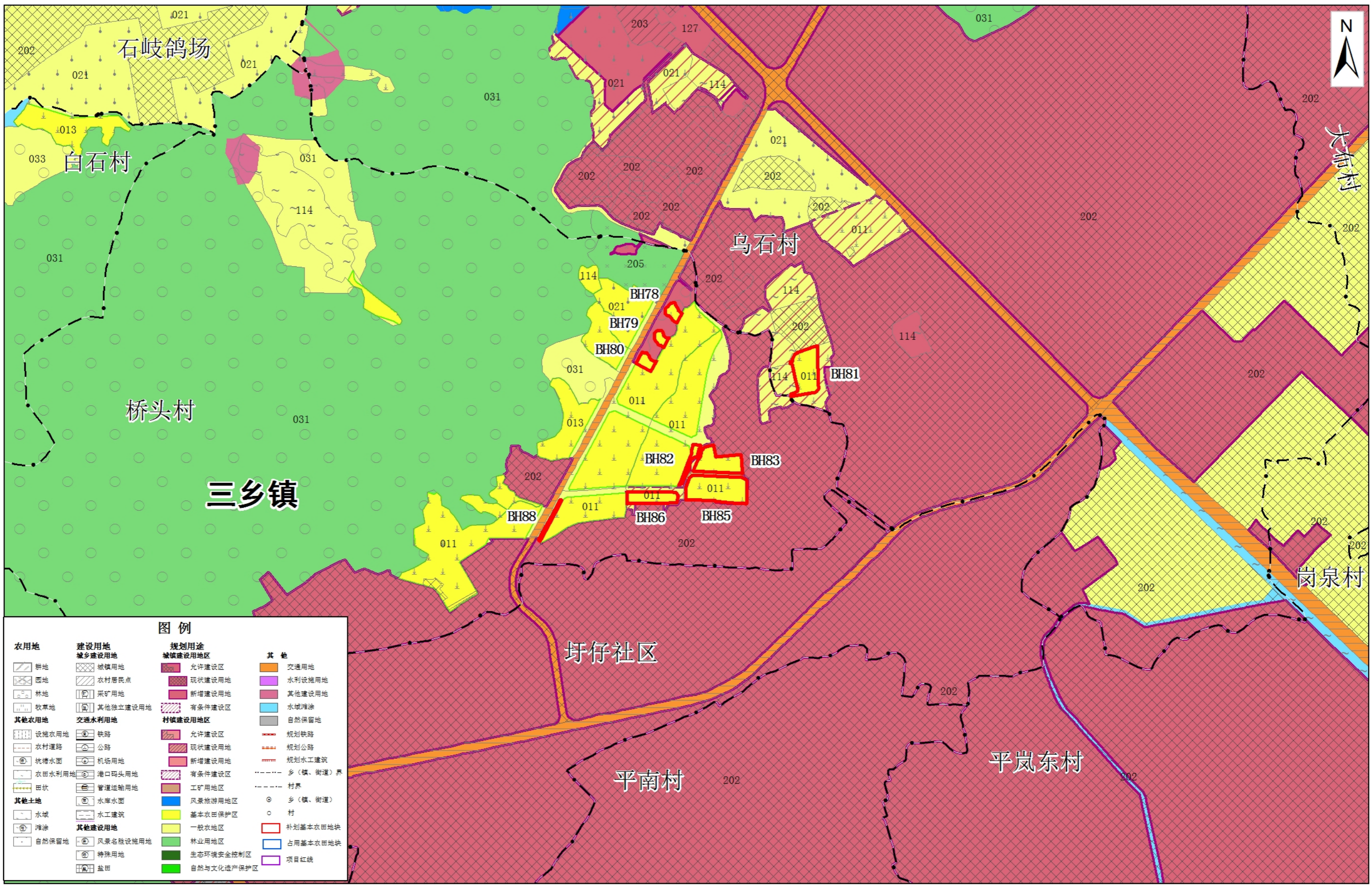
农用地	建设用地	规划用途	其他
耕地	城镇建设用地	城镇建设用地地区	交通用地
园地	农村居民点	允许建设区	水利设施用地
林地	采矿用地	现状建设用地	其他建设用地
牧草地	其他独立建设用地	新增建设用地	水域滩涂
其他农用地	交通水利用地	有条件建设区	自然保留地
设施农用地	铁路	村镇建设用地地区	规划铁路
农村道路	公路	允许建设区	规划公路
坑塘水面	机场用地	现状建设用地	规划水工建筑
农田水利用地	港口码头用地	新增建设用地	乡（镇、街道）界
田坎	管道运输用地	有条件建设区	村界
其他土地	水库水面	工矿用地	乡（镇、街道）
水域	水工建筑	风景旅游地区	村
滩涂	其他建设用地	基本农田保护区	补划基本农田地块
自然保留地	风景名胜设施用地	一般农地区	占用基本农田地块
	特殊用地	林业用地	项目红线
	盐田	生态环境安全控制区	
		自然与文化遗产保护区	

坐标系：2000国家大地坐标系
高程系：1985国家高程基准

1:10,000

编制单位：中山市自然资源局
制图单位：广东华远国土工程有限公司
制图时间：二零二一年七月

中山黄圃至翠亨高速公路（中山东部外环高速公路一期工程）（中山段）
土地利用总体规划局部图（修改后）（局部二十）

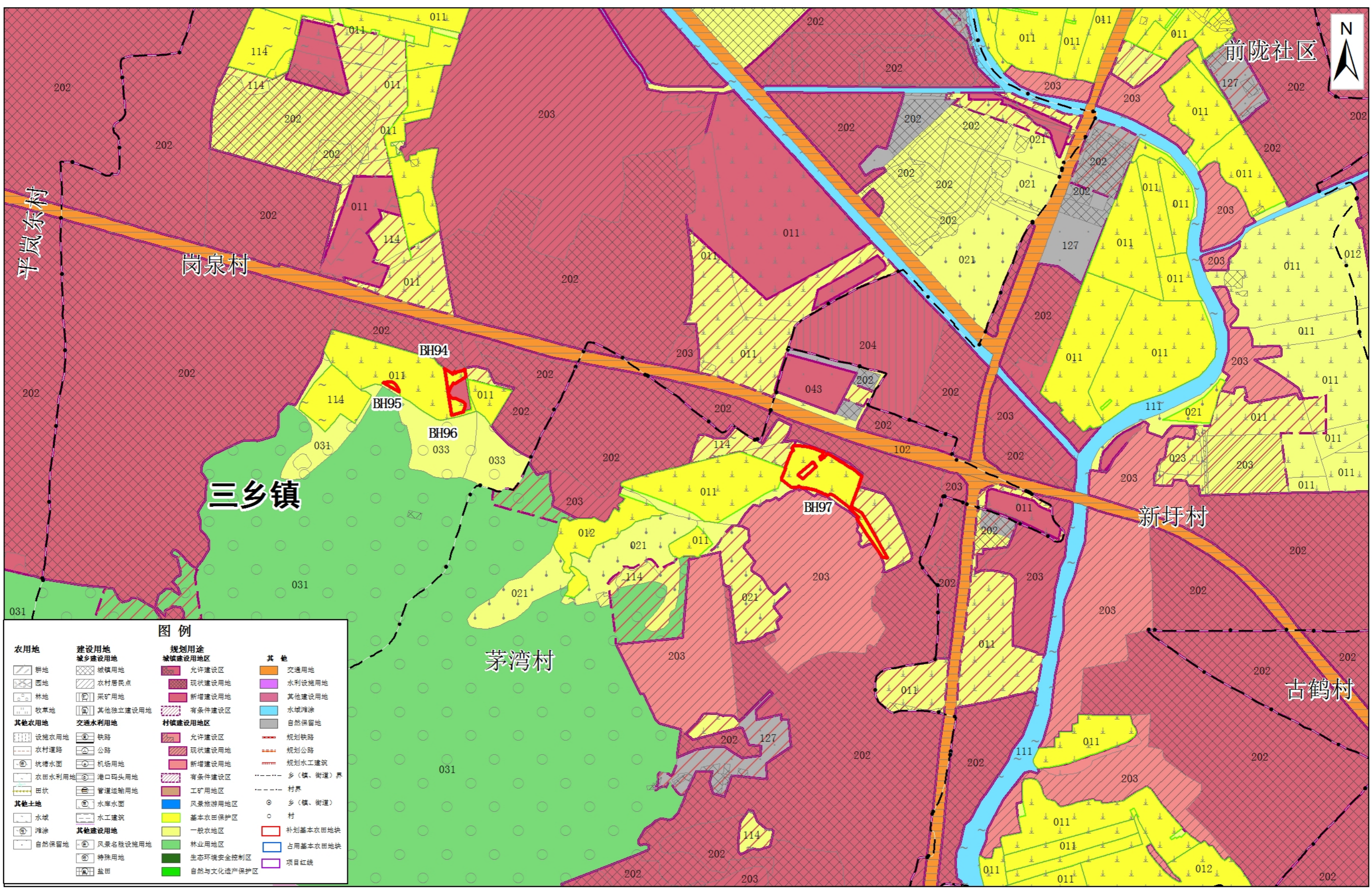


坐标系：2000国家大地坐标系
高程系：1985国家高程基准

1:10,000

编制单位：中山市自然资源局
制图单位：广东华远国土工程有限公司
制图时间：二零二一年七月

中山黄圃至翠亨高速公路（中山东部外环高速公路一期工程）（中山段）
土地利用总体规划局部图（修改后）（局部二十一）

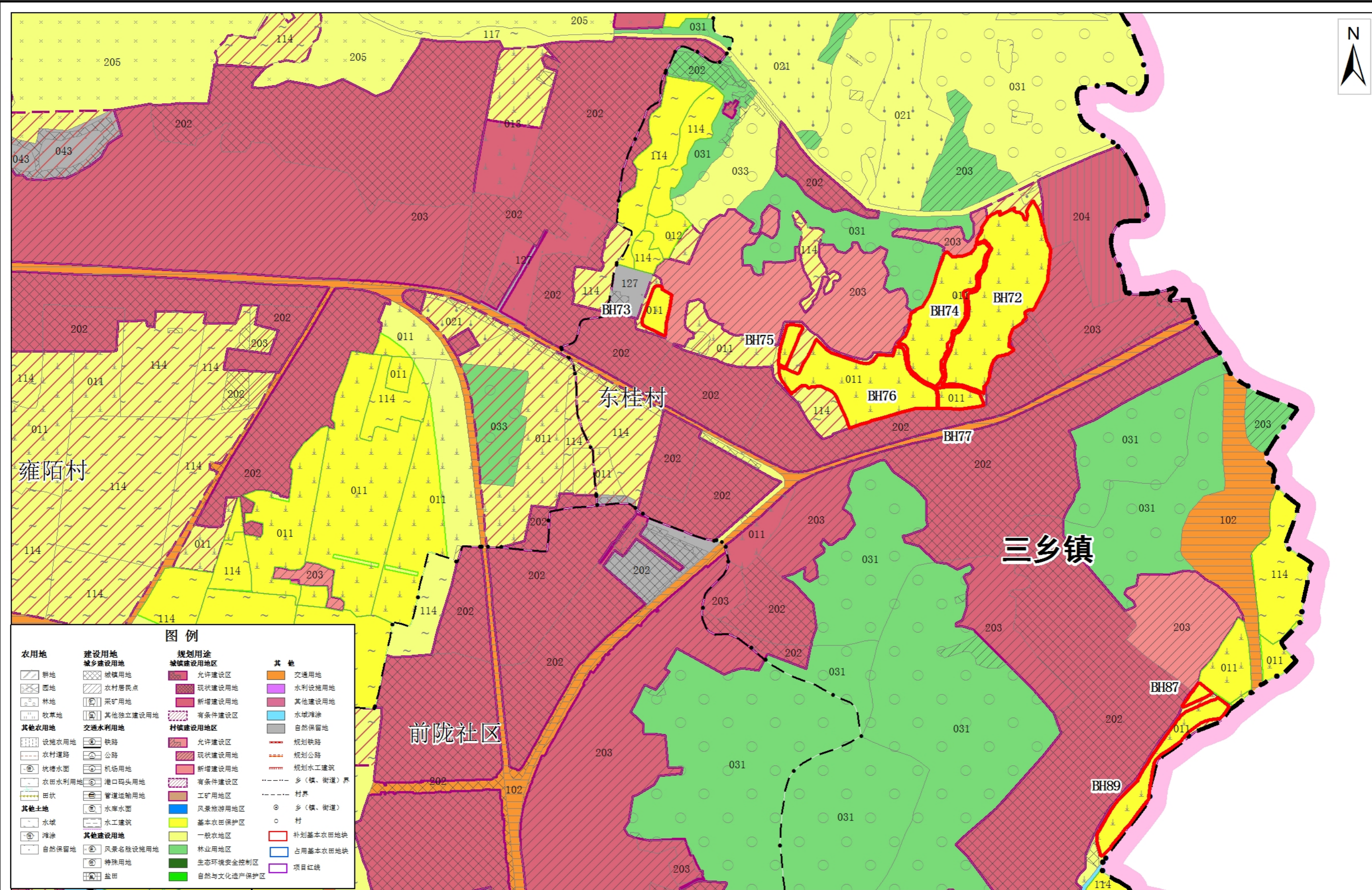


图例

农用地	建设用地	规划用途	其他
耕地	城镇建设用地	允许建设区	交通用地
园地	农村建设用地	现状建设用地	水利设施用地
林地	采矿用地	新增建设用地	其他建设用地
牧草地	其他独立建设用地	有条件建设区	水域滩涂
其他农用地	交通水利用地	村镇建设用地	自然保留地
设施农用地	铁路	允许建设区	规划铁路
农村道路	公路	现状建设用地	规划公路
坑塘水面	机场用地	新增建设用地	规划水工建筑
农田水利用地	港口码头用地	有条件建设区	乡（镇、街道）界
田坎	管道运输用地	工矿用地	村界
其他土地	水库水面	风景旅游地区	乡（镇、街道）村
水域	水工建筑	基本农田保护区	补划基本农田地块
滩涂	风景名胜设施用地	一般农地区	占用基本农田地块
自然保留地	特殊用地	林业用地	项目红线
盐田	盐田	生态环境安全控制区	
		自然与文化遗产保护区	

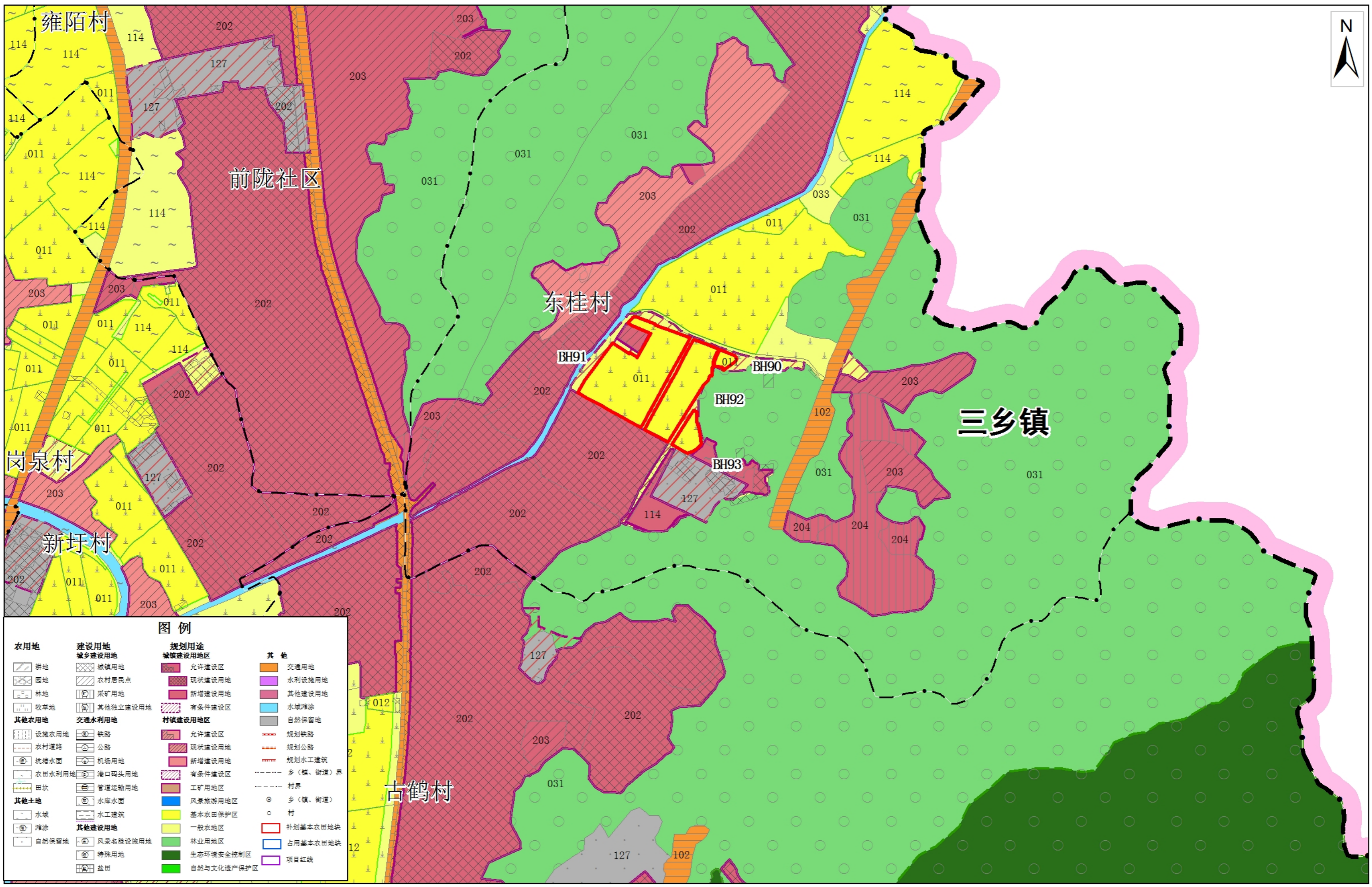
坐标系：2000国家大地坐标系
高程系：1985国家高程基准

中山黄圃至翠亨高速公路（中山东部外环高速公路一期工程）（中山段）
土地利用总体规划局部图（修改后）（局部二十二）



坐标系：2000国家大地坐标系
高程系：1985国家高程基准

中山黄圃至翠亨高速公路（中山东部外环高速公路一期工程）（中山段）
土地利用总体规划局部图（修改后）（局部二十三）

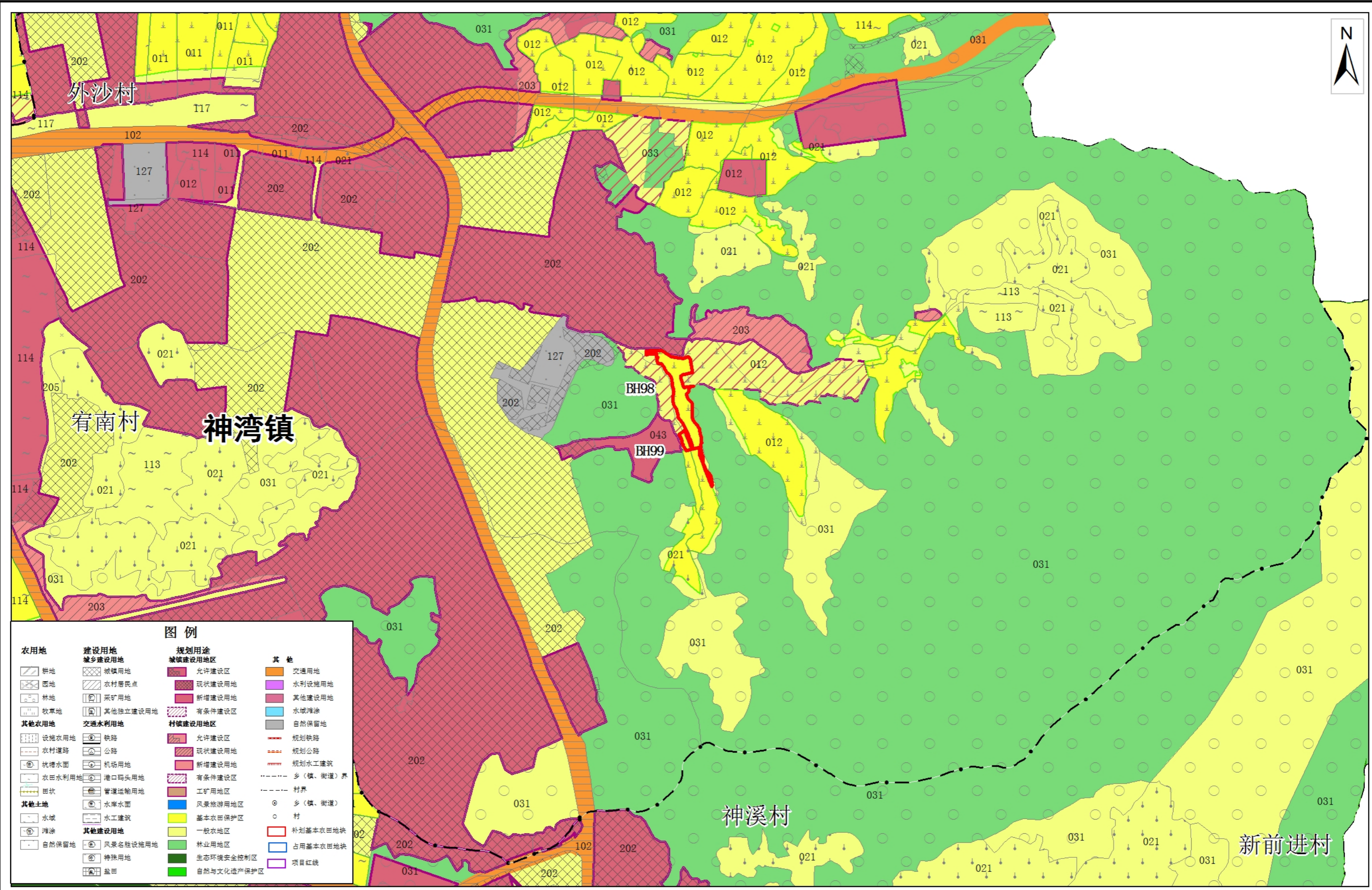


坐标系：2000国家大地坐标系
高程系：1985国家高程基准

1:10,000

编制单位：中山市自然资源局
制图单位：广东华远国土工程有限公司
制图时间：二零二一年七月

中山黄圃至翠亨高速公路（中山东部外环高速公路一期工程）（中山段）
土地利用总体规划局部图（修改后）（局部二十四）



坐标系：2000国家大地坐标系
高程系：1985国家高程基准

1:10,000

编制单位：中山市自然资源局
制图单位：广东华远国土工程有限公司
制图时间：二零二一年七月