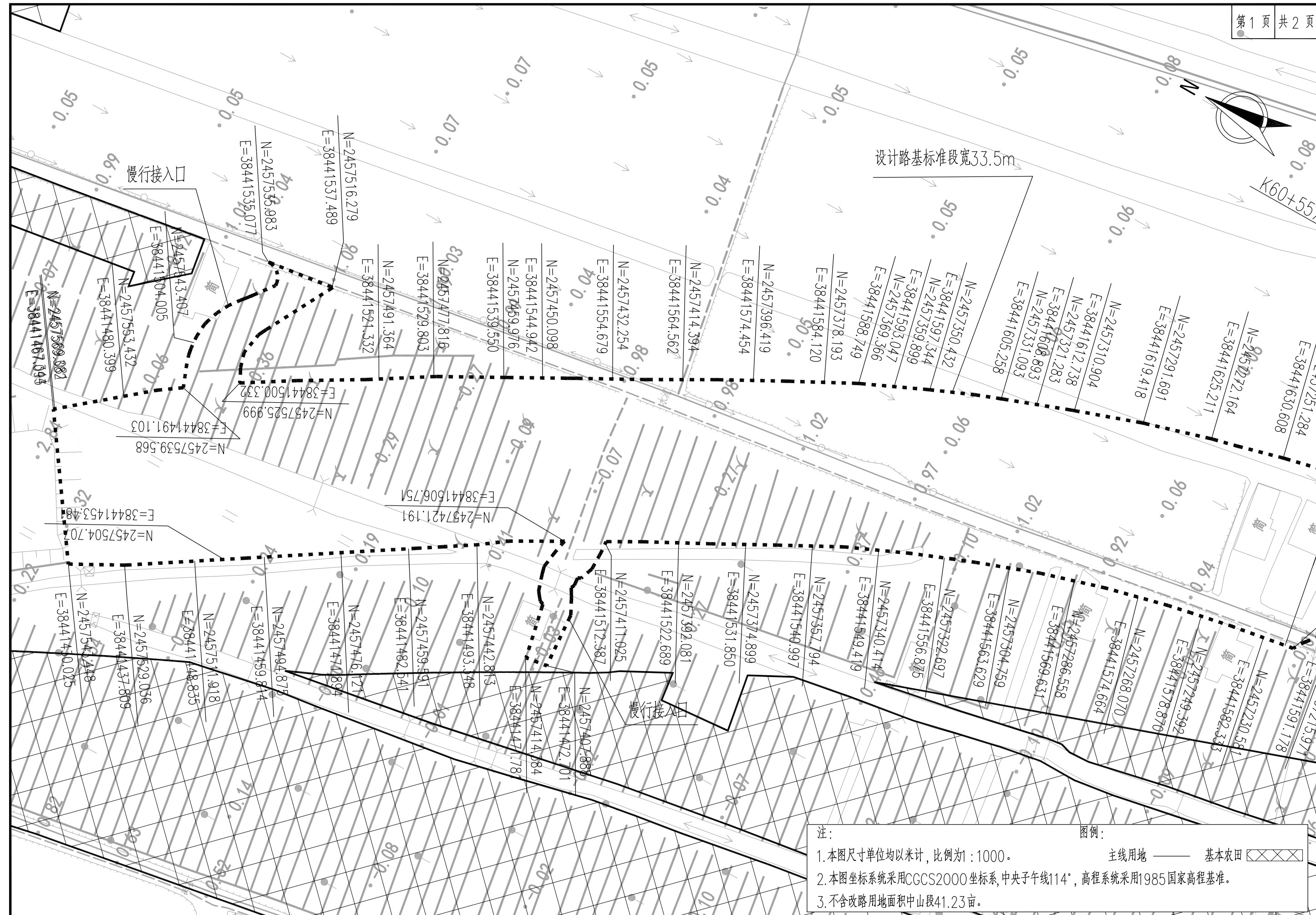


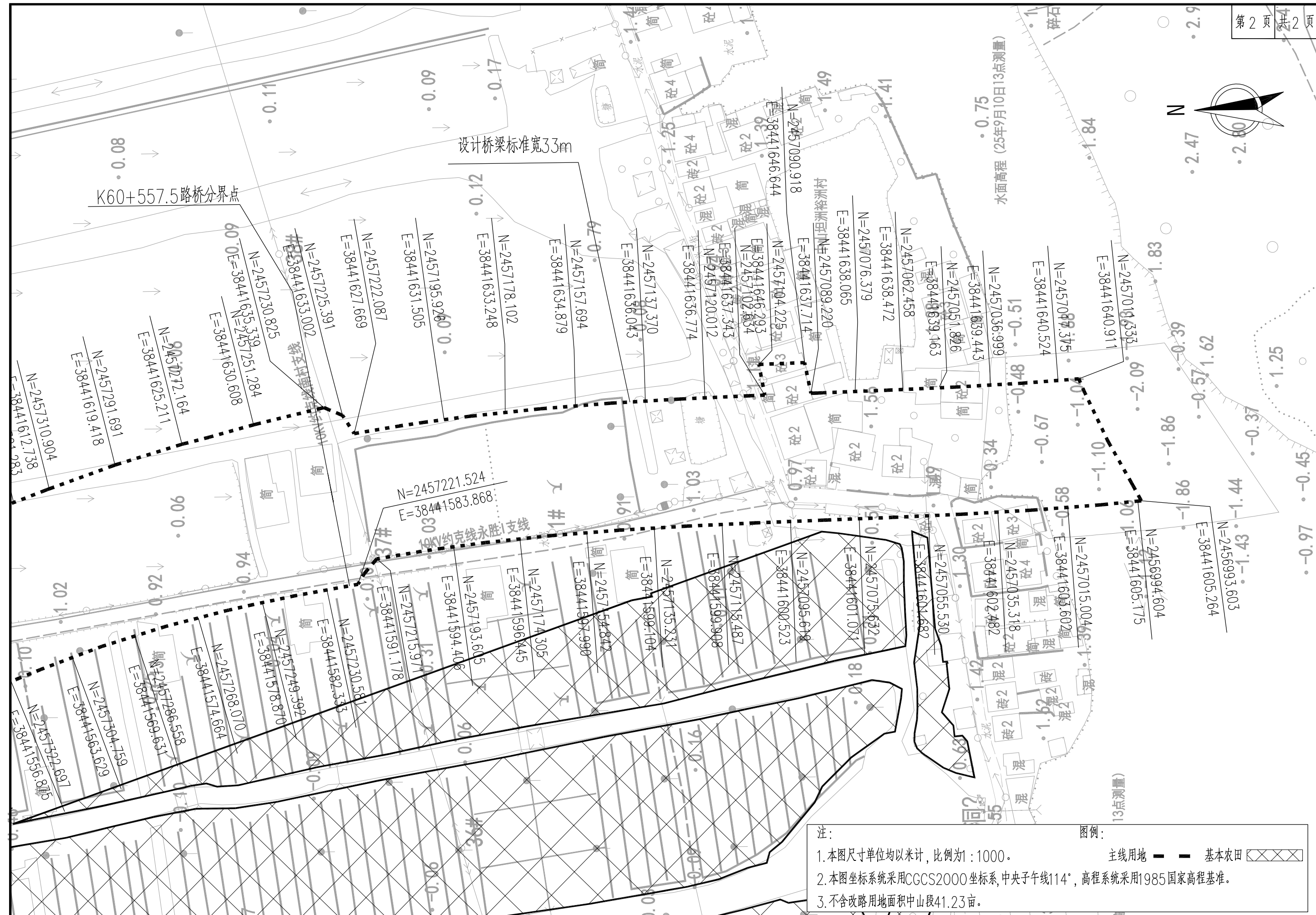
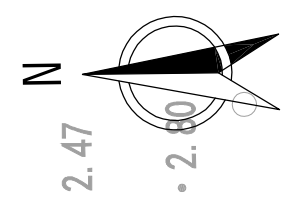
设计路基标准段宽33.5m

K60+55



注：  
 1. 本图尺寸单位均以米计，比例为1:1000。  
 2. 本图坐标系采用CGCS2000坐标系，中央子午线114°，高程系统采用1985国家高程基准。  
 3. 不含改路用地面积中山段41.23亩。

图例：  
 主线用地 —— 基本农田



注：  
 1. 本图尺寸单位均以米计，比例为1:1000。  
 2. 本图坐标系采用CGCS2000坐标系，中央子午线114°，高程系统采用1985国家高程基准。  
 3. 不含改路用地面积中山段41.23亩。

图例：  
 主线用地 ———— 基本农田