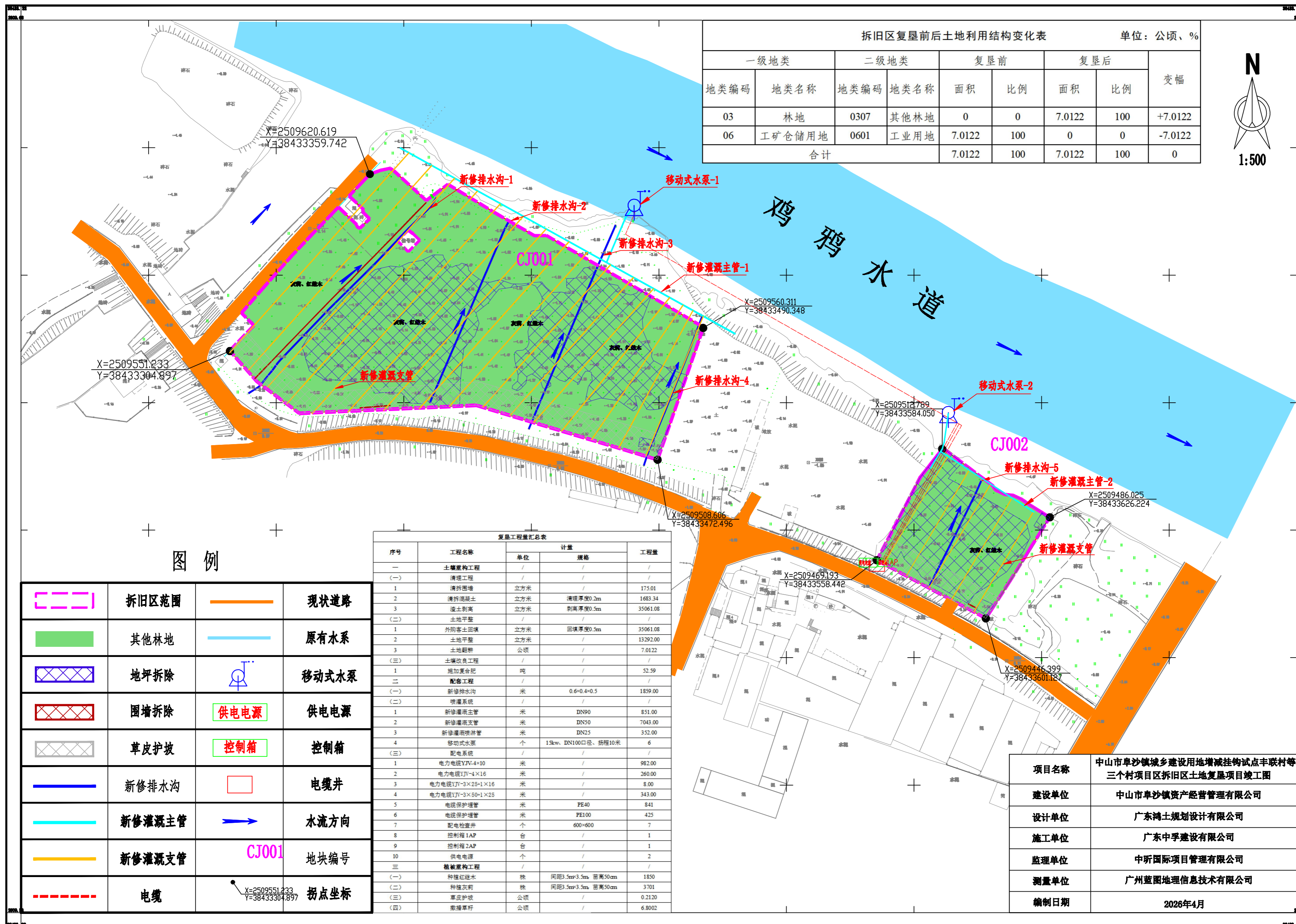
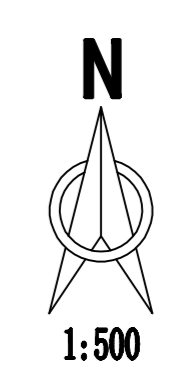


中山市阜沙镇城乡建设用地增减挂钩试点丰联村等三个村项目区拆旧区土地复垦项目竣工图（罗松村、阜沙村片区）



一级地类		二级地类		复垦前		复垦后		变幅
地类编码	地类名称	地类编码	地类名称	面积	比例	面积	比例	
03	林地	0307	其他林地	0	0	7.0122	100	+7.0122
06	工矿仓储用地	0601	工业用地	7.0122	100	0	0	-7.0122
合计				7.0122	100	7.0122	100	0



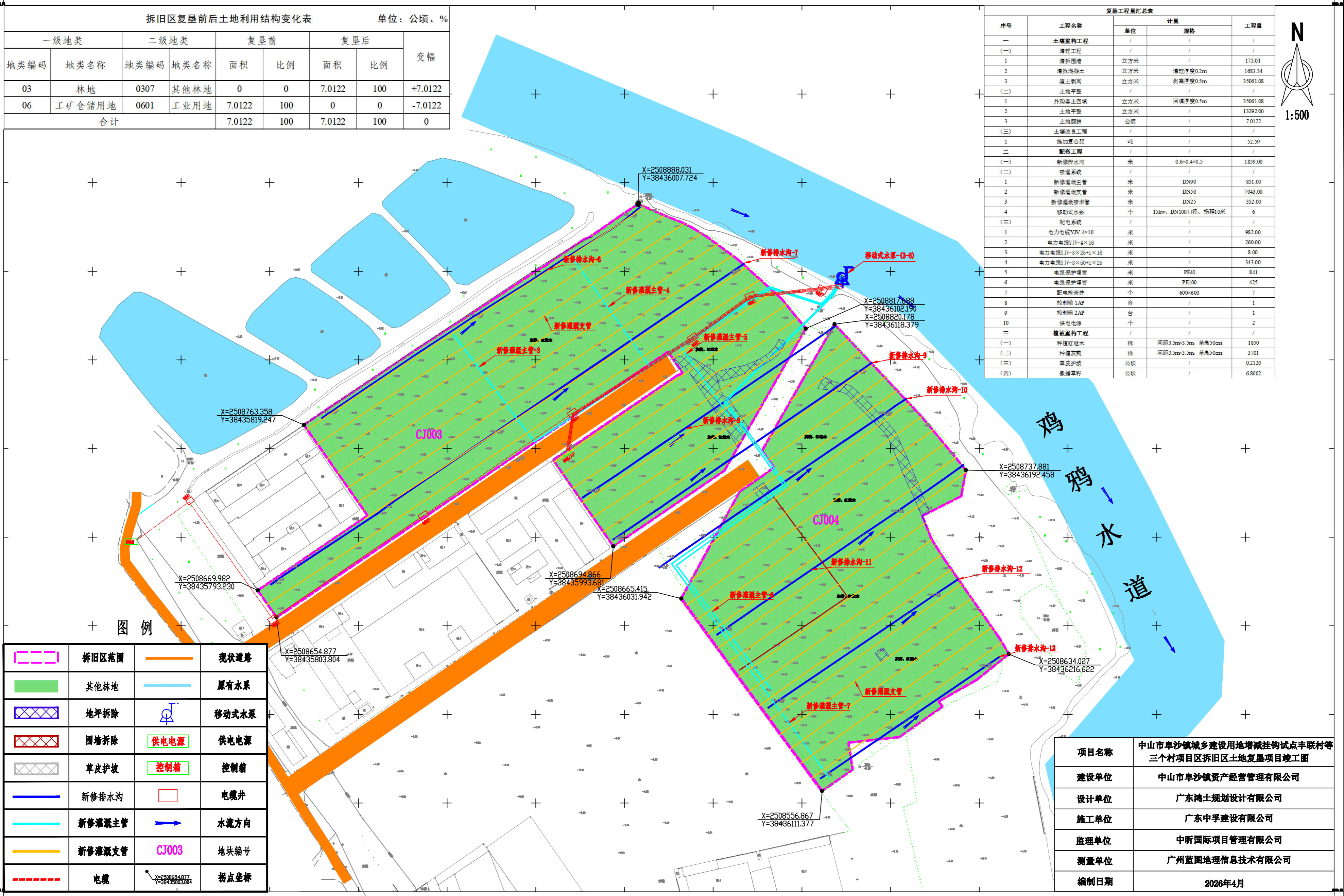
图例

	拆旧区范围		现状道路
	其他林地		原有水系
	地坪拆除		移动式水泵
	围墙拆除		供电电源
	草皮护坡		控制箱
	新修排水沟		电缆井
	新修灌溉主管		水流方向
	新修灌溉支管	CJ001	地块编号
	电缆	X=2509551.433 Y=38433304.897	拐点坐标

序号	工程名称	单位	规格	工程量
一	土壤重构工程	/	/	/
(一)	清理工程	/	/	/
1	清拆围墙	立方米	/	175.01
2	清拆混凝土	立方米	清理厚度0.2m	1683.34
3	渣土剥离	立方米	剥离厚度0.5m	35061.08
(二)	土地平整	/	/	/
1	外购客土回填	立方米	回填厚度0.5m	35061.08
2	土地平整	立方米	/	13292.00
3	土地翻耕	公顷	/	7.0122
(三)	土壤改良工程	/	/	/
1	施加复合肥	吨	/	52.59
二	配套工程	/	/	/
(一)	新修排水沟	米	0.6*0.4*0.5	1859.00
(二)	灌溉系统	/	/	/
1	新修灌溉主管	米	DN90	851.00
2	新修灌溉支管	米	DN50	7043.00
3	新修灌溉喷灌管	米	DN25	352.00
4	移动式水泵	个	15kw, DN100口径、扬程10米	6
(三)	配电系统	/	/	/
1	电力电缆YJV-4*10	米	/	982.00
2	电力电缆YJV-4*16	米	/	260.00
3	电力电缆YJV-3*25+1*16	米	/	8.00
4	电力电缆YJV-3*50+1*25	米	/	343.00
5	电缆保护管	米	PE40	841
6	电缆保护管	米	PE100	425
7	配电检查井	个	600*600	7
8	控制箱 1AP	台	/	1
9	控制箱 2AP	台	/	1
10	供电电源	个	/	2
三	植被重构工程	/	/	/
(一)	种植红继木	株	间距3.5m*3.5m 苗高50cm	1850
(二)	种植灰莉	株	间距3.5m*3.5m 苗高50cm	3701
(三)	草皮护坡	公顷	/	0.2120
(四)	撒播草籽	公顷	/	6.8002

项目名称	中山市阜沙镇城乡建设用地增减挂钩试点丰联村等三个村项目区拆旧区土地复垦项目竣工图
建设单位	中山市阜沙镇资产经营管理有限公司
设计单位	广东鸿土规划设计有限公司
施工单位	广东中孚建设有限公司
监理单位	中昕国际项目管理有限公司
测量单位	广州蓝图地理信息技术有限公司
编制日期	2026年4月

中山市阜沙镇城乡建设用地增减挂钩试点丰联村等三个村项目区拆旧区土地复垦项目竣工图（丰联村片区）



拆旧区复垦前后土地利用结构变化表 单位：公顷、%

一级地类		二级地类		复垦前		复垦后		变幅
地类编码	地类名称	地类编码	地类名称	面积	比例	面积	比例	
03	林地	0307	其他林地	0	0	7.0122	100	+7.0122
06	工矿仓储用地	0601	工业用地	7.0122	100	0	0	-7.0122
合计				7.0122	100	7.0122	100	0

复垦工程量汇总表

序号	工程名称	计量		工程量
		单位	规格	
一	土壤重构工程	/	/	/
(一)	清理工程	/	/	/
1	清除障碍物	立方米	/	175.01
2	清除混凝土	立方米	清理厚度0.2m	1683.34
3	渣土剥离	立方米	剥离厚度0.5m	35061.08
(二)	土地平整	/	/	/
1	外购客土回填	立方米	回填厚度0.5m	35061.08
2	土地平整	立方米	/	13292.00
3	土地翻耕	公顷	/	7.0122
(三)	土壤改良工程	/	/	/
1	施加复合肥	吨	/	52.59
二	配套工程	/	/	/
(一)	新修排水沟	米	0.6*0.4*0.5	1859.00
(二)	灌溉系统	/	/	/
1	新修灌溉主管	米	DN90	851.00
2	新修灌溉支管	米	DN50	7043.00
3	新修灌溉喷头管	米	DN25	352.00
4	移动式水泵	个	15kw, DN100口径、扬程10米	6
(三)	配电系统	/	/	/
1	电力电缆YJV-4*10	米	/	982.00
2	电力电缆YJV-4*16	米	/	260.00
3	电力电缆YJV-3*25+1*16	米	/	8.00
4	电力电缆YJV-3*50+1*25	米	/	343.00
5	电缆保护管	米	PE40	841
6	电缆保护管	米	PE100	425
7	配电箱	个	600*600	7
8	控制箱 1AP	台	/	1
9	控制箱 2AP	台	/	1
10	供电电源	个	/	2
三	植被工程	/	/	/
(一)	种植红继木	株	间距3.5m*3.5m 苗高50cm	1850
(二)	种植次茅	株	间距3.5m*3.5m 苗高50cm	3701
(三)	草皮护坡	公顷	/	0.2120
(四)	撒播草籽	公顷	/	6.8002



图例

	拆旧区范围		现状道路
	其他林地		原有水系
	地坪拆除		移动式水泵
	围墙拆除		供电电源
	草皮护坡		控制箱
	新修排水沟		电缆井
	新修灌溉主管		水流方向
	新修灌溉支管		地块编号
	电缆		拐点坐标

项目名称	中山市阜沙镇城乡建设用地增减挂钩试点丰联村等三个村项目区拆旧区土地复垦项目竣工图
建设单位	中山市阜沙镇资产管理有限公司
设计单位	广东鸿士规划设计有限公司
施工单位	广东中学建设有限公司
监理单位	中昕国际项目管理有限公司
测量单位	广州蓝图地理信息技术有限公司
编制日期	2026年4月