中山市中山港街道东河桥西片区（1501单元）控制性详细规划一般修改

批前公示

■项目名称：
中山市中山港街道东河桥西片区（1501单元）控制性详细规划一般修改
■公示方式：
网站、现场、媒体等
■组织编制单位：
中山火炬高技术产业开发区管理委员会
■组织编制单位电话：
0760-89873760

本公示自刊登之日起30日内，如有异议，可向中山火炬高技术产业开发区提交书面意见及建议，也可扫描下方二维码提出意见及建议
（请注明联系方式）

一、区域位置及规划范围

中山港街道东河桥西片区(1501单元)位于中山港街道西北部，北至岐江河,南至世纪路，东至广澳高速，西至中山港街道与东区街道交汇处，规划范围总用地面积约300.33公顷。

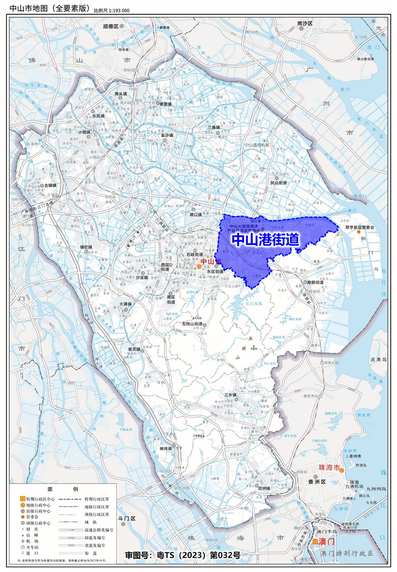

中山港街道在中山市的位置

单元在中山港街道的位置

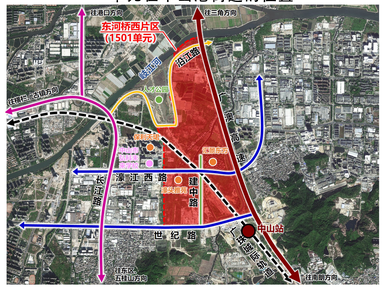

调整范围示意图

二、用地现状

片区约26.5%的用地已建成，主要以居住用地、交通运输用地为主；其中，居住用地为已建成的濠头雅苑、汇景东方等小区楼盘，交通运输用地主要为已建成的广珠城际轨道、广澳高速、世纪路、濠江西路、建中路、沿江路等交通通道。

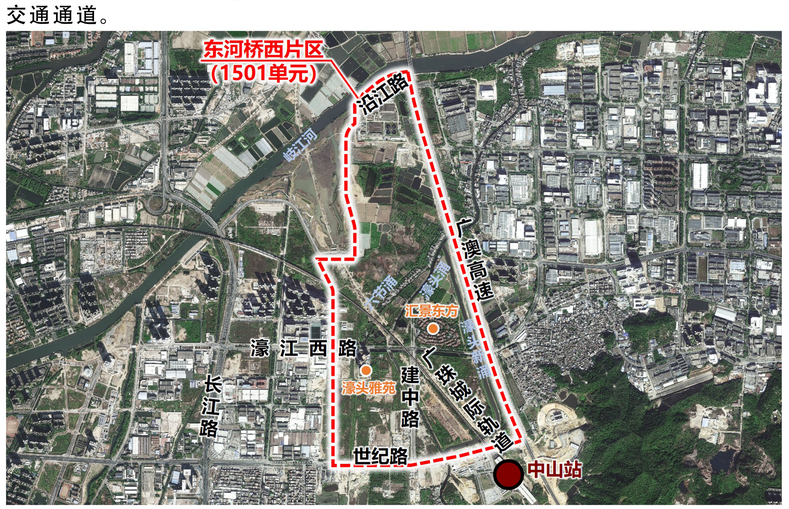

现状航拍图

三、调整后用地规划

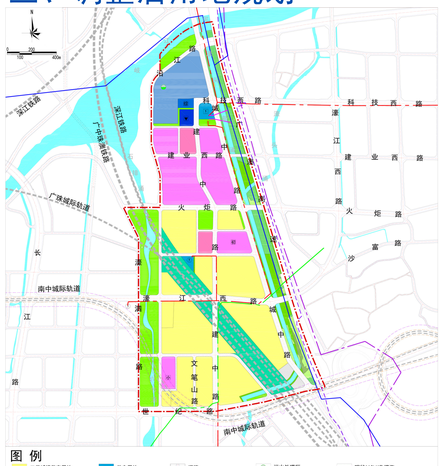

调整后用地规划图

四、道路系统规划

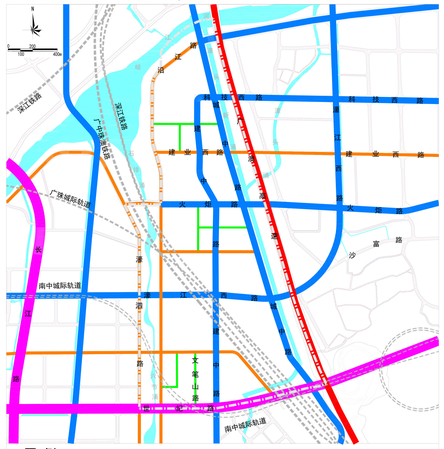

道路系统规划图

五、公共服务设施规划

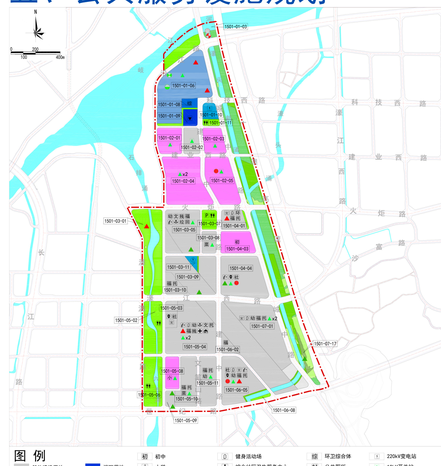

公共服务设施规划图

公共服务设施一览表

设施类别	项目名称	数量（个）	规模 用地面积（㎡）	规模 建筑面积（㎡）	地块编码	备注
教育设施	36班初中	1	46481	——	1501-04-03	规划教育设施用地的学校类型可根据实际需求进行调整，具体以教体主管部门的意见为准
	36班小学	1	29160	——	1501-05-08	规划教育设施用地的学校类型可根据实际需求进行调整，具体以教体主管部门的意见为准
	幼儿园	5	≥9258 ≥6155 ≥4063 ≥3079	≥6005 ≥4003 ≥2000	1501-05-04 1501-03-05、1501-07-01、1501-05-05 1501-05-11	18班 每个幼儿园21班 6班
行政办公设施	村/居委会	1	——	——	1501-05-04	可附设
	社区警务室	3	——	20-50	1501-04-04、1501-05-03、1501-05-05	宜与社区服务中心及其他非建立在地的社区公共服务设施结合设置
	综合社区服务中心	2	1000-2000	1500-2000	1501-03-05、1501-05-04	综合社区服务中心有独立社区综合办公室，便民办事窗口，党员活动室，计生室，档案室及其他管理用房，提供一站式便民利民的服务
	社工服务站	3	——	100-200	1501-04-04、1501-05-03、1501-06-05	主要为老年人、残疾人、困难家庭等群体提供社工服务
文化设施	综合社区文化服务中心	2	2000-4000	3000-5000	1501-03-05、1501-05-04	可附设老年大学、残疾人之家或市图总馆流动点
	文化室	4	——	≥200	1501-04-01、1501-05-03、1501-06-05、1501-07-01	宜与小区会所合设
体育设施	健身活动场	4	——	≥1500	1501-04-01、1501-05-04、1501-06-05、1501-07-01	宜结合街区绿地设置
医疗卫生设施	综合社区卫生服务中心	1	——	≥1000	1501-05-04	主要开展健康促进、卫生预病、妇幼保健、老年保健、慢性病防治和突发疫情应急等工作
	卫生站	4	——	≥350	1501-03-05、1501-04-04、1501-05-04、1501-06-05	可附设
社会福利设施	社区老年人日间照料中心	9	——	≥300	1501-03-05、1501-03-10、1501-04-01、1501-05-04、1501-05-11、1501-06-02、1501-06-05、1501-07-03	为老年人提供膳食供应、个人照顾、康复保健、娱乐和交通接送等日间服务
	残疾人综合服务中心	2	——	——	1501-03-05、1501-05-04	可附设
邻里设施	托儿所	7	——	——	1501-04-04、1501-05-03、1501-05-04、1501-05-10、1501-05-11、1501-06-05、1501-07-01	可附设，每个托儿所不应小于6班，按照“七个有备”“十四五”时期“一老一小”整体解决方案》、《中山市“十四五”时期“一老一小”整体解决方案》及广东省有关规定执行。
公益性设施	农贸市场生鲜超市	2	800-1500	500-1500	1501-03-08、1501-05-10	主要用于满足周边居民日常生鲜购买需求，应尽可能设置，社区菜场体现应急保障和气味对策指南》。
	公共厕所	4	60-100	60-80	1501-01-11、1501-03-07、1501-05-10、1501-05-08	独立式应具备所有便捷使用的配套应不小于5个蹲位，男女厕位比例为1:1。
	生活垃圾收集站	1	100-150	50-90	1501-03-05	宜末用分类收集方式，且与周围建筑物的间隔不小于10米。
	环卫工人休息站	1	——	48858	1501-04-01	共三人休息，要方形净形，面积净值，工具用存息场所，宜与公共厕所、垃圾收集站设置在一起
公用设施	220kV变电站	1	14912	——	1501-03-10	占地面积
	110kV变电站	1	6652	——	1501-03-11	白沙变站
	污水处理厂	1	160150	——	1501-01-06	与罗山污水处理厂共建
	污水泵站	1	——	——	1501-01-06	与罗山污水处理厂共建
	雨水泵站	1	——	——	1501-01-03	与水闸共建
	水闸	1	——	——	1501-01-03	与雨水泵站共建
	再生资源回收点	1	——	——	1501-03-05	可附设
	环卫停车场	1	9528	——	1501-01-08	独立设置
	通防站	1	15559	——	1501-01-09	相邻地块，与马鞍岭绿道、市政道路有着基础设施
	10kV开关站	18	——	≥40	1501-01-06、1501-02-01、1501-02-03、1501-02-04*3、1501-02-05、1501-02-06、1501-03-08、1501-04-04、1501-05-04*2、1501-05-05、1501-05-10、1501-05-11、1501-06-05、1501-07-02*2	可附设
	现状移动通信基站	6	——	——	1501-03-05、1501-03-09、1501-04-04、1501-05-09、1501-07-17、单切段（1座）	可附设
	规划移动通信基站	6	——	——	1501-01-04*2、1501-02-01、1501-04-01、1501-05-04、1501-06-05	可附设
	通信综合接入设施用房	3	——	——	1501-02-05、1501-04-04、1501-06-05	可附设
交通设施	配套型停车场	1	——	——	1501-03-07	配套停车位不少于50个

六、调整前后对比图

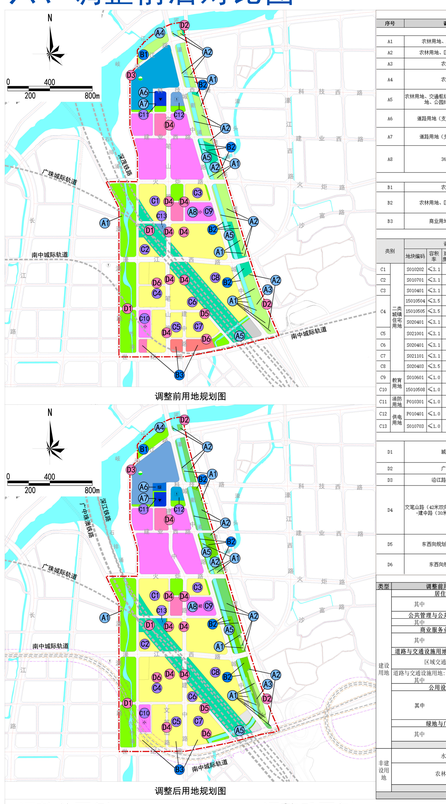

调整前用地规划图

调整后用地规划图

调整内容一览表

序号	调整前	调整后	调整原因
一、国关上位规划要求			
A1	农林用地、水域、公园绿地	耕地（含1.3亿吨永久基本农田）	按照《中山市国土空间总体规划（2021-2035年）》落实对应耕地、园地以及林地，其中，国关永久基本农田1.34公顷，将对标永久基本农田相关管理要求对调整，未到评审前，禁止“非法行建设及创建活动时，需做好对永久基本农田的保护，禁止对永久基本农田进行建设和破坏”的调整原则，同时，现代红岭南两侧调整用地面积，此外，对已内部基本农田永久基本农田与永久基本农田进行调整，面积约1.05公顷，详见图纸永久基本农田变化前后对照表
A2	农林用地	园地	
A3	农林用地	林地	
A4	农林用地	岐江河水域	按照《中山市水环境管理条例》及《广东省岐江河保护规划》，岐江河水域范围为：自中山港街道西北部与东区交界处至岐江河入海口处，岸线长度