

农用地转用方案

计量单位:公顷、公斤、公里、个、万元

建设用地项目名称		中珠联围海堤（马角至大涌口水闸段）加固工程					
申请用地总面积		12.1034		新增建设用地		12.0984	
申请转 用面积 情况	权属地类		合计			其中:集体用地	
	总计		12.0984			12.0984	
	(一)农用地		12.0564			12.0564	
	耕地		1.3214			1.3214	
	其中水田		0			0	
	其中永久基本农田		0			0	
	(二)未利用地		0.0420			0.0420	
国土空间规划、土地利用计划情况							
是否符合规划		是		规划级别		镇级	
申请使用国家计划				已安排使用市级计划			
年度	新增建设用 地	农用地	其中: 耕地	年度	新增建设用 地	农用地	其中:耕 地
				2023	12.0984	12.0564	1.6659
补充耕地情况							
需补充耕地数量		1.6659	水田规模	0.0023	标准粮 食产能	23162.10	
补充耕地确认信息编号		440000202316362315					
已补充耕地数量		1.6659	水田规模	0.0023	标准粮 食产能	23162.10	
承诺补充耕地数量			水田规模		标准粮 食产能		
承诺补充耕地完成时限				补充耕地实 际总费用		69.2235	
补划永久基本农田情况							
补划永久基本农田				<input checked="" type="checkbox"/> 不涉及占用永久基本农田			



--	--	--	--	--	--	--



节约集约用地情况

功能分区	数量	申请用地	原有用地(改扩建项目)	指标控制面积	所选取单项指标对应的具体条件参数	节地技术、模式应用情况
加固海堤主体(堤顶区、堤内坡区)	8.273	12.1034	0	38.8004	I级海堤主体宽度为46.9米	

说明开展节地评价论证情况:

方案已开展节地评价,组织了专家评审;根据专家修改意见对节地评价报告进行了修改完善,优化了功能分区设计。省土地调查规划院结合与会专家意见对项目节地评价报告修改情况进行了复核,修改完善后的节地评价报告符合要求。省自然资源厅已出具论证意见,同意《中珠联围海堤(马角至大涌口水闸段)加固工程建设项目节地评价报告》通过评审论证。

市、县人民政府自然资源主管部门审核意见	<p>同意办理,呈市领导批示。</p> <p>主管领导: </p> <p>日期:  2023.11.19</p>
---------------------	--

市、县人民政府审核意见	<p>同意</p> <p>主管领导: </p> <p>日期:  2023.11.14</p>
-------------	--