《香山古城城市设计》草案公示

一、规划范围

香山古城城市设计的范围：北至青云街-逸仙湖公园-湖滨路-紫里-水街口；南至华光路-下基居安里-西林山，迎阳山西边界-南洲街，包括铁城及四关（东关、北关、南关、西关）；西至石岐河西边界-岐江公园；东至孙文中路-民族东路，白水街西街-中山二路，面积约为2.42平方公里。

二、规划定位

粤港澳大湾区文化旅游新地标

香山文化展示客厅

宜居宜业宜游的“生活着的古城”

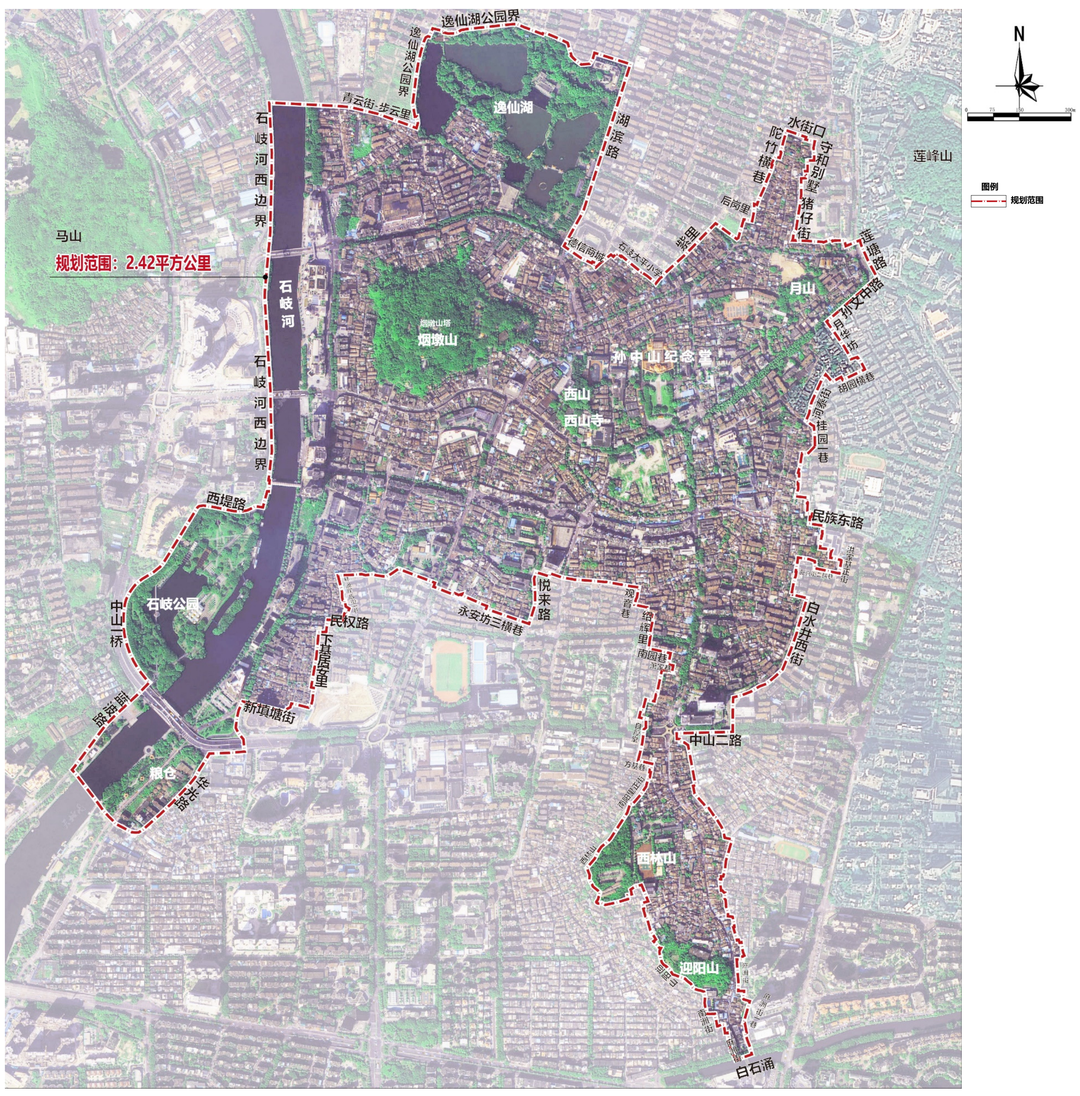

规划范围图

整体鸟瞰图1

整体鸟瞰图2

三、规划结构

“一城四关”的城厢格局

“三河七山”的山水格局

“十字轴线”的街巷格局

一城四关：四关环峙铁城。

形成铁城历史风貌区、西关片区、北关片区、南关片区、东关片区五大分区。

三河七山：石岐河（即岐江）护城，后岗涌、九曲河

月山、西山、烟墩山、莲峰山、西林山、迎阳山、马山。

十字轴线：横轴孙文西路-孙文中路，纵轴拱辰路-民生路-三级石-麻洲街。

四、香山古城历史文化内涵

1、价值特色

① 珠中澳同根同源的见证地

② 香山文化的发祥地

③ 民国模范县见证地

④ 中山市民集体记忆地

2、营城智慧

① 一城四关，城小关大，古城城址不变

② 众山拱卫，九曲绕城，空间格序清晰

③ 基础明清，可见民国，格局肌理延续

④ 中西合璧，多彩多元，建筑遗存丰富

⑤ 香山风韵，文化毓秀，民俗多姿多彩

五、保护发展总体策略

1、保护整体格局

① 体现山水入城、山水相依的空间秩序

② 彰显三河七山、一城四关的古城结构

2、全时空全要素

① 塑造香山古城认知地图、展示体系

3、**更新古城功能**

① 营造文化毓秀、民俗多彩的古城氛围

4、完善道路交通

① 打造多样交通、绿色为主的交通体系

② 以街道为引线，更新古城空间品质

5、提升基础设施

① 建设安全稳定、完善韧性的设施体系

6、弘扬特色风貌

① 塑造香山风韵、中西交融的城市形象

7、促进产业升级

① 打造在地特色、标识彰显的文旅产业

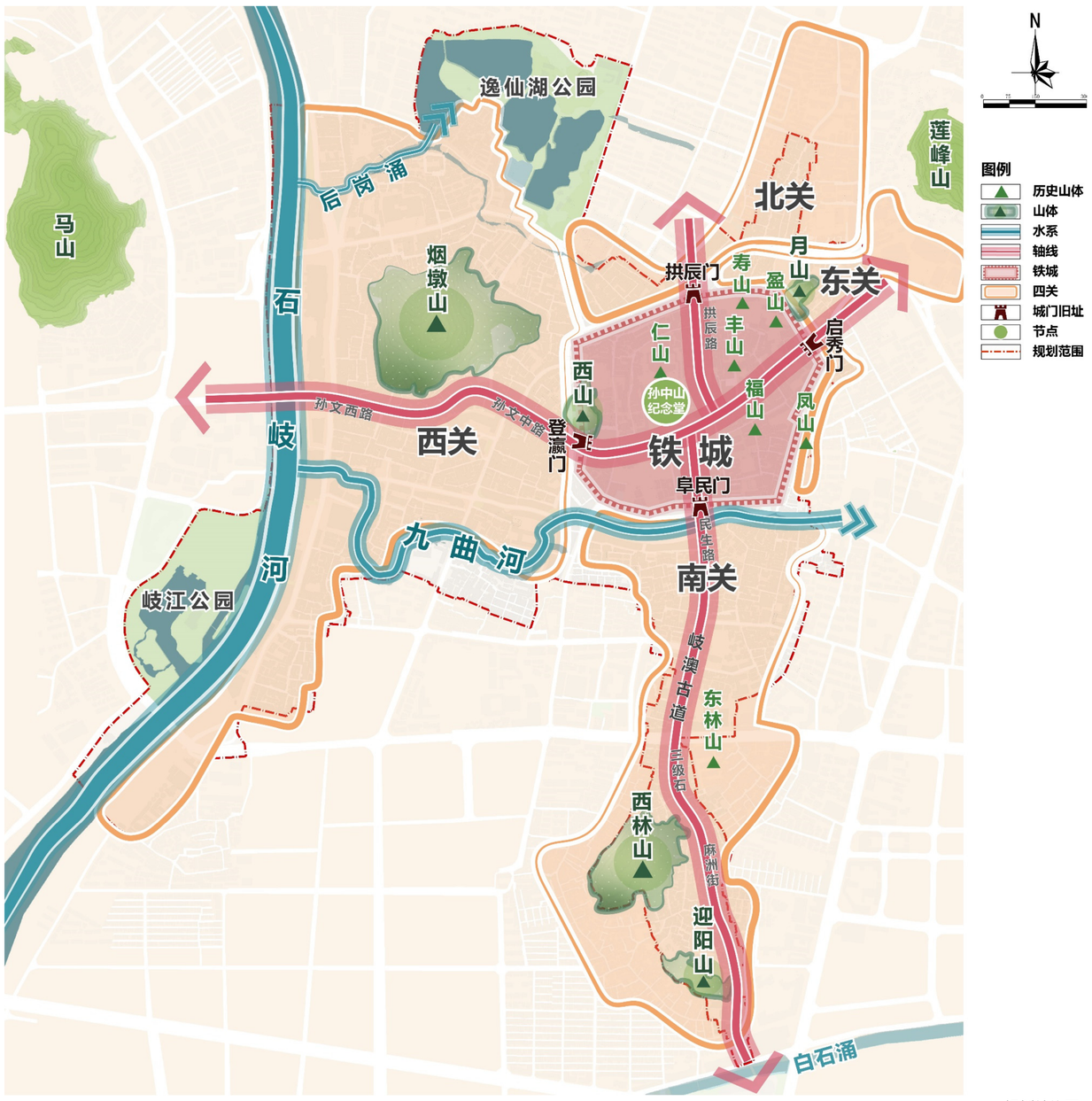

规划结构图

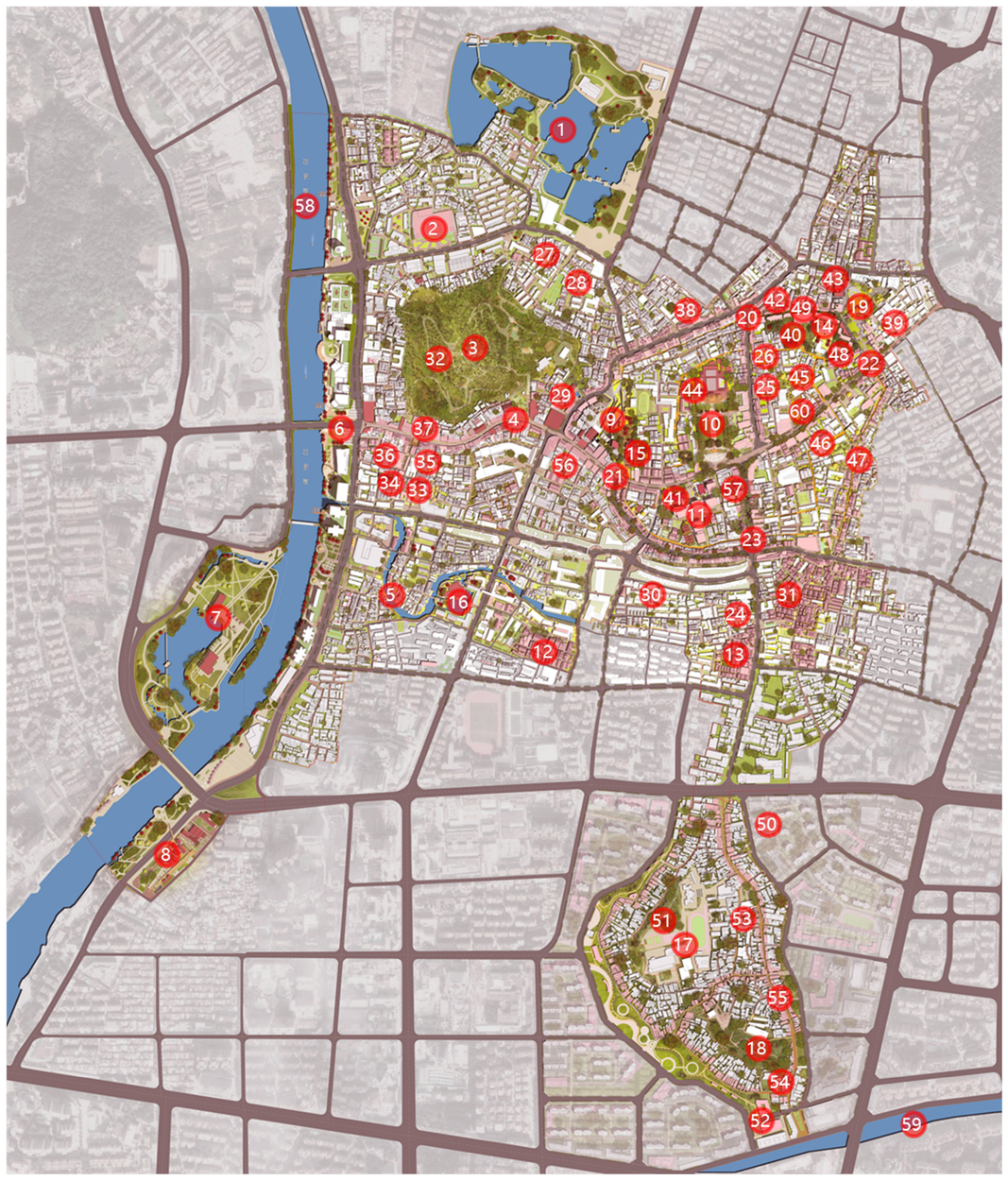

总平面图