

《中山市紫线控制规划》批后公告

一、规划目标

明确各历史建筑、历史文化街区的等级和历史意义，划定其保护范围及建设控制地带，正确处理其与城市建设的关系，制定相应的保护要求和控制要求，提出保护和控制的实施政策和实施措施的建议，确保历史建筑、历史文化街区的历史风貌和空间格局得到保护和延续。

二、规划时限

与《中山市国土空间总体规划（2020-2035年）》的规划期限一致，规划期限为2020-2035年。若历史建筑名录发生变更或上层次规划发生重大调整，则可根据变更后的历史建筑名录或调整后的上层次规划进行修编。

三、规划对象

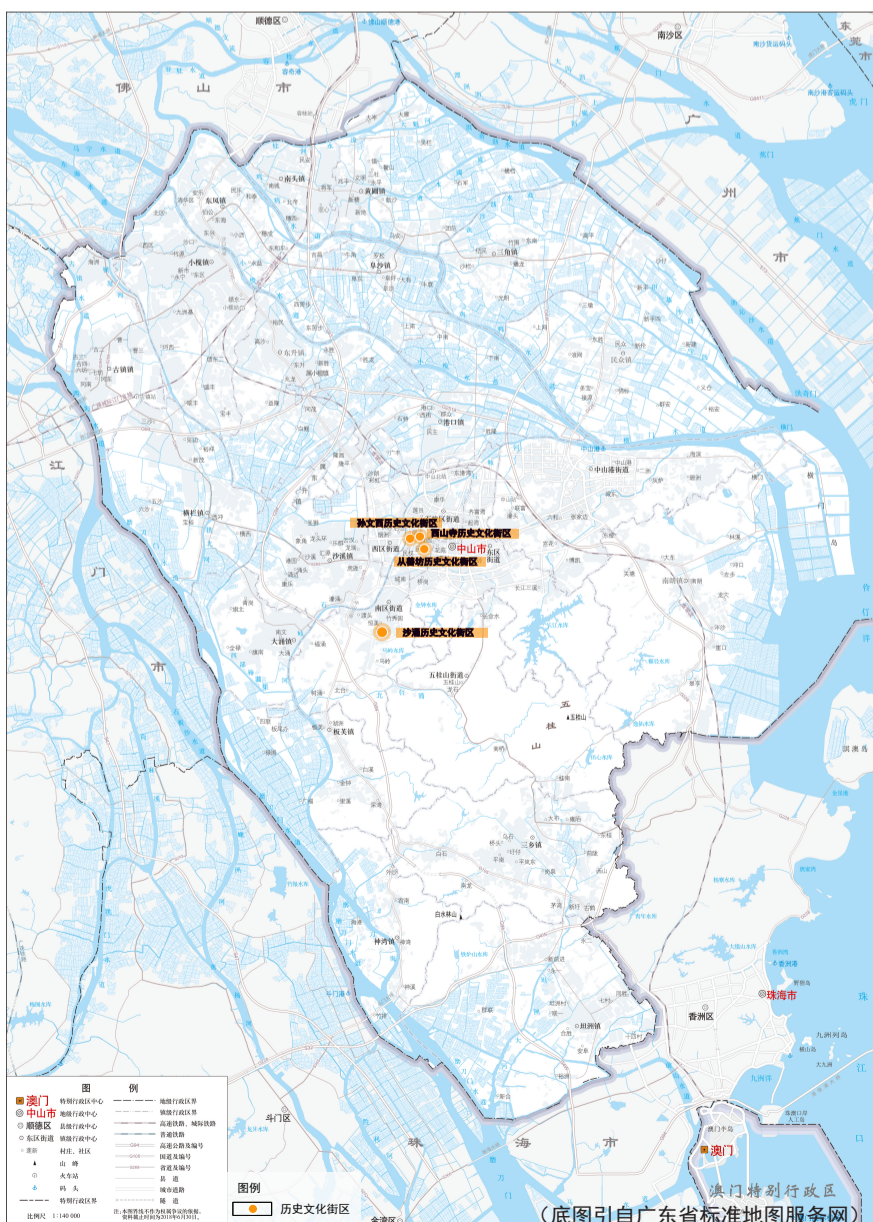

本次规划的规划范围为中山市陆域范围，面积为1783平方公里。紫线的划定涉及石岐街道、南区街道、东区街道、西区街道、火炬开发区、五桂山街道、南朗街道、民众街道、板芙镇、大涌镇、黄圃镇、三乡镇、沙溪镇、神湾镇、坦洲镇、小榄镇、古镇镇、三角镇、南头镇、横栏镇20个镇街。本次规划的规划对象为2020年广东省人民政府公布的《广东省人民政府关于公布广东省历史文化街区名单的通知》的4处历史文化街区、2020年中山市人民政府公布的《中山市历史建筑名录》中的386处历史建筑和2021年中山市人民政府公布的《中山市人民政府关于新增鼓冈郑公祠等12处历史建筑的通知》12处历史建筑，全市共398处历史建筑。

中山市历史文化街区概况

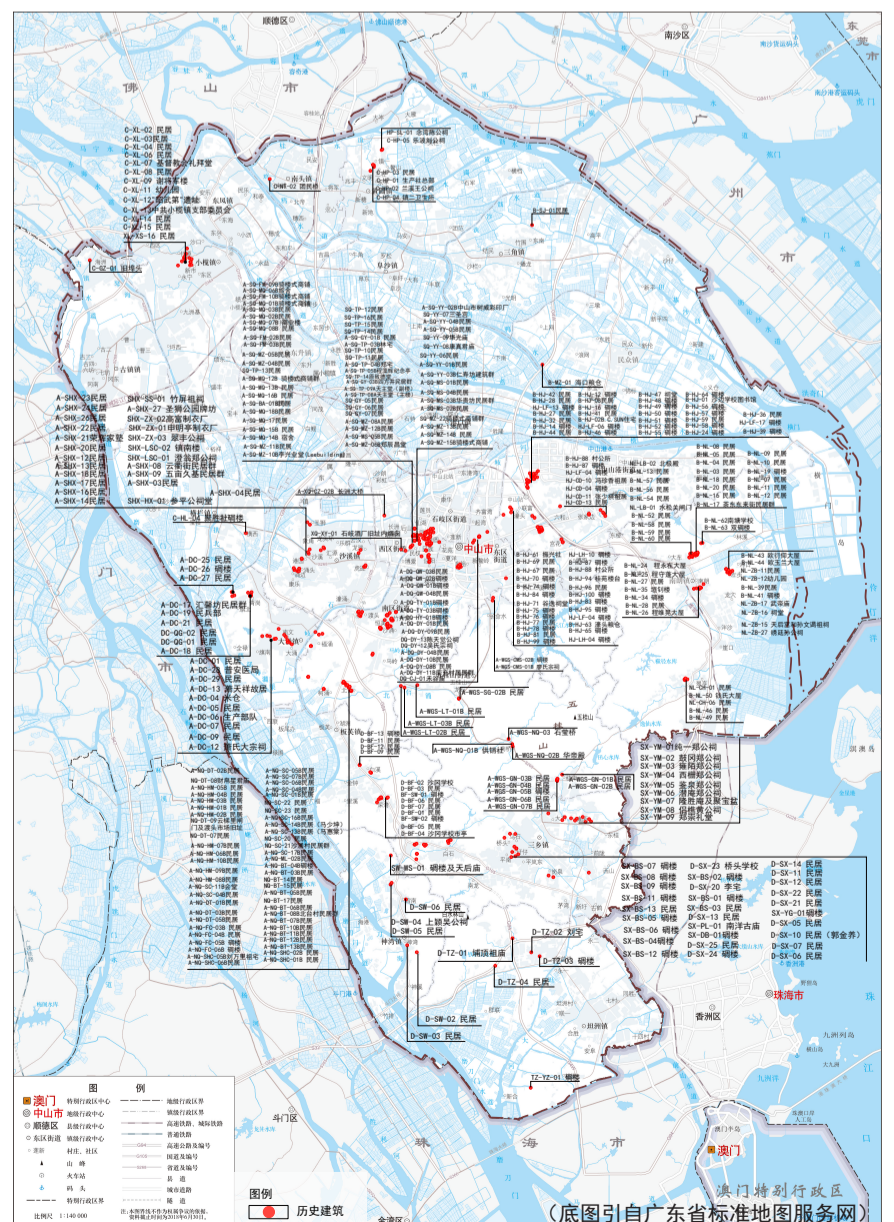
序号	历史文化街区	区域位置	等级
1	孙文西历史文化街区	中山市石岐街道	中国历史文化街区
2	西山寺历史文化街区	中山市石岐街道	广东省历史文化街区
3	从善坊历史文化街区	中山市石岐街道	广东省历史文化街区
4	南区沙涌历史文化街区	中山市南区街道	广东省历史文化街区

中山市各区镇历史建筑数量统计表

行政区/		A级	B级	总数
1	东区街道	8	8	16
2	西区街道	0	2	2
3	石岐街道	47	18	65
4	南区街道	20	34	54
5	五桂山街道	5	11	16
6	板芙镇	11	2	13
7	大涌镇	13	9	22
8	横栏镇	0	1	1
9	黄圃镇	5	1	6
10	南朗街道	19	32	51
11	三乡镇	23	15	38
12	沙溪镇	16	8	24
13	神湾镇	3	3	6
14	坦洲镇	1	4	5
15	小榄镇	7	6	13
16	火炬开发区	36	26	62
17	古镇镇	1	0	1
18	民众街道	0	1	1
19	三角镇	0	1	1
20	阜沙镇	0	0	0
21	港口镇	0	0	0
22	东风镇	0	0	0
23	南头镇	0	1	1
	合计	216	182	398



中山市历史文化街区分布图



中山市历史建筑分布图