中山市

Zhongshan Tourism Traffic Planning

旅游交通规划

区位分析图



珠三角范围

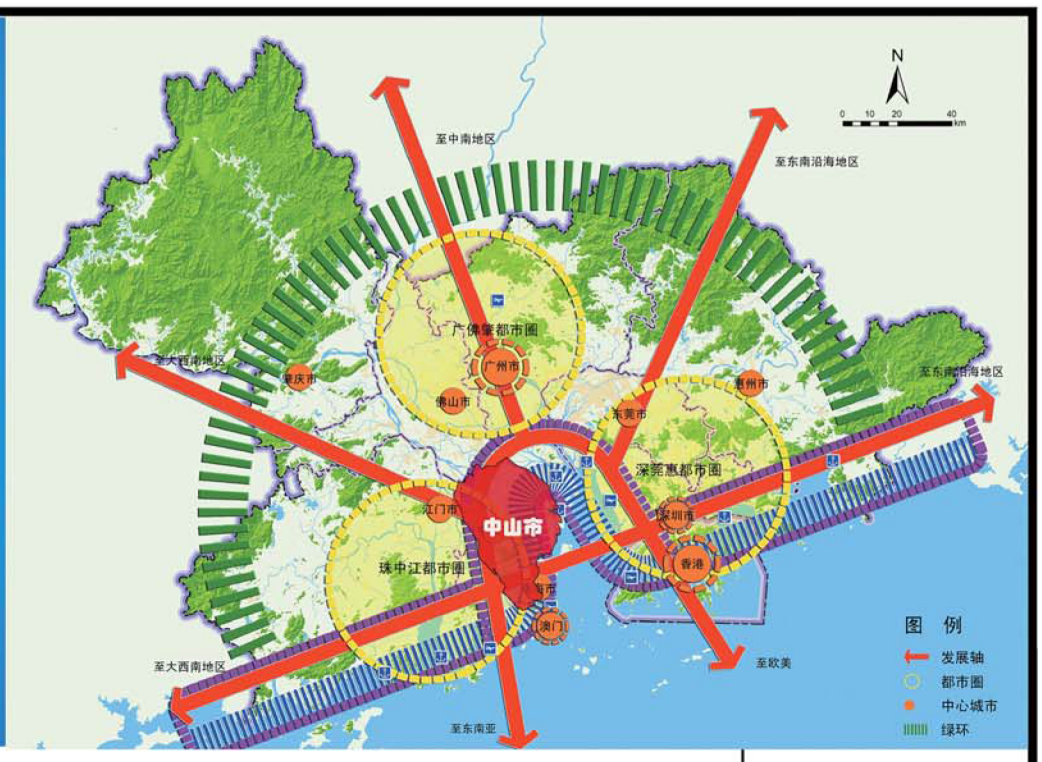

珠三角都市空间发展结构

中山市区位图



图 例:

图号: P01
DRAWING NO:

项目名称: 中山市旅游交通规划
PROJECT TITLE:

图 名: 区位分析图
DRAWING TITLE :

中山市文化广电旅游局、中山市交通运输局

南京市城市与交通规划设计研究院股份有限公司

中山市

Zhongshan Tourism Traffic Planning

旅游交通规划

旅游景点布局现状图

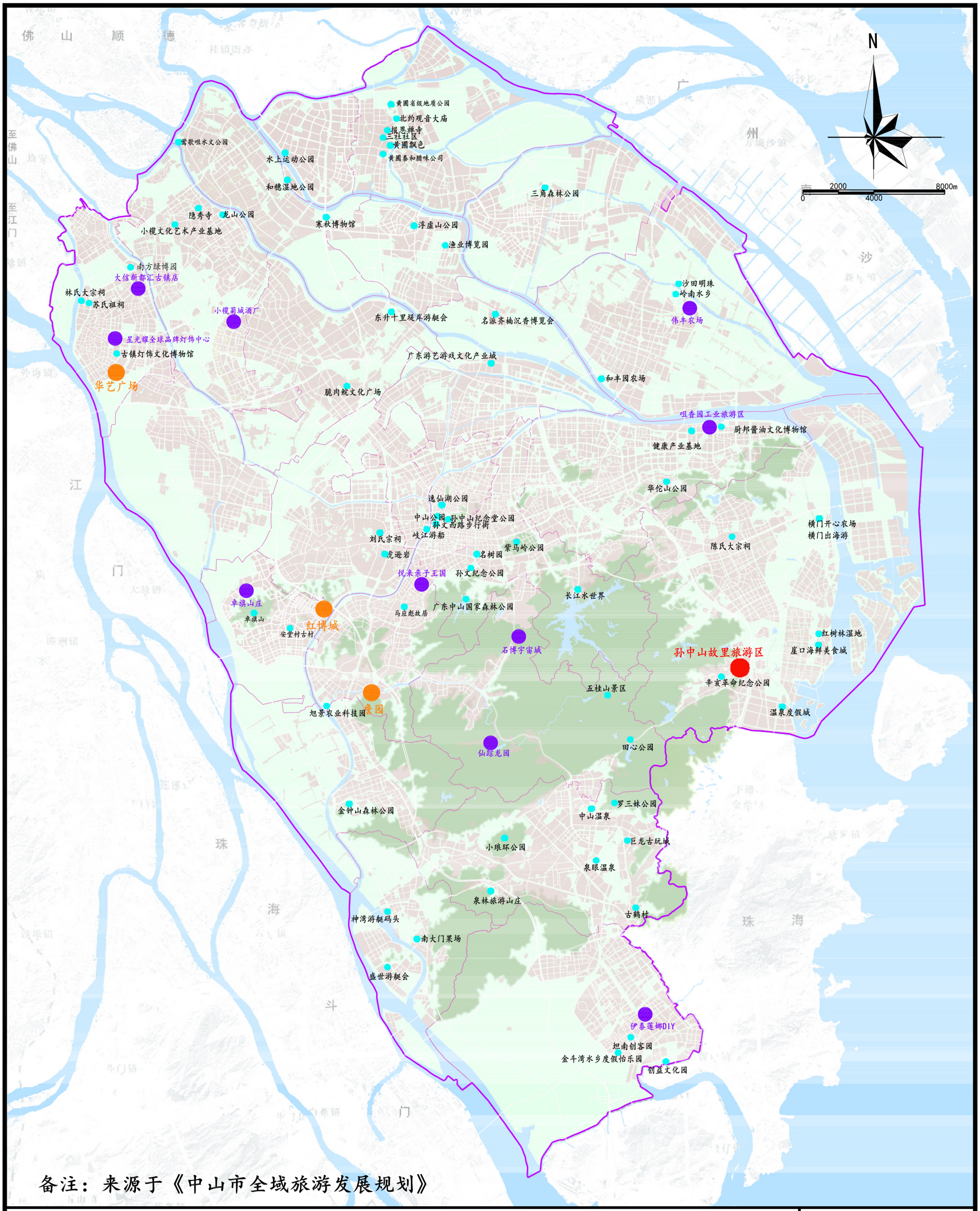

备注：来源于《中山市全域旅游发展规划》

图 例：

- 5A级景区
- 4A级景区
- 3A级景区
- 一般景区

日期: DATE:

图号: P02 DRAWING NO:

项目名称: 中山市旅游交通规划 PROJECT TITLE:

图 名: 旅游景点布局现状图 DRAWING TITLE :

中山市文化广电旅游局、中山市交通运输局

南京市城市与交通规划设计研究院股份有限公司

中山市

Zhongshan Tourism Traffic Planning

旅游交通规划

旅游交通布局现状图

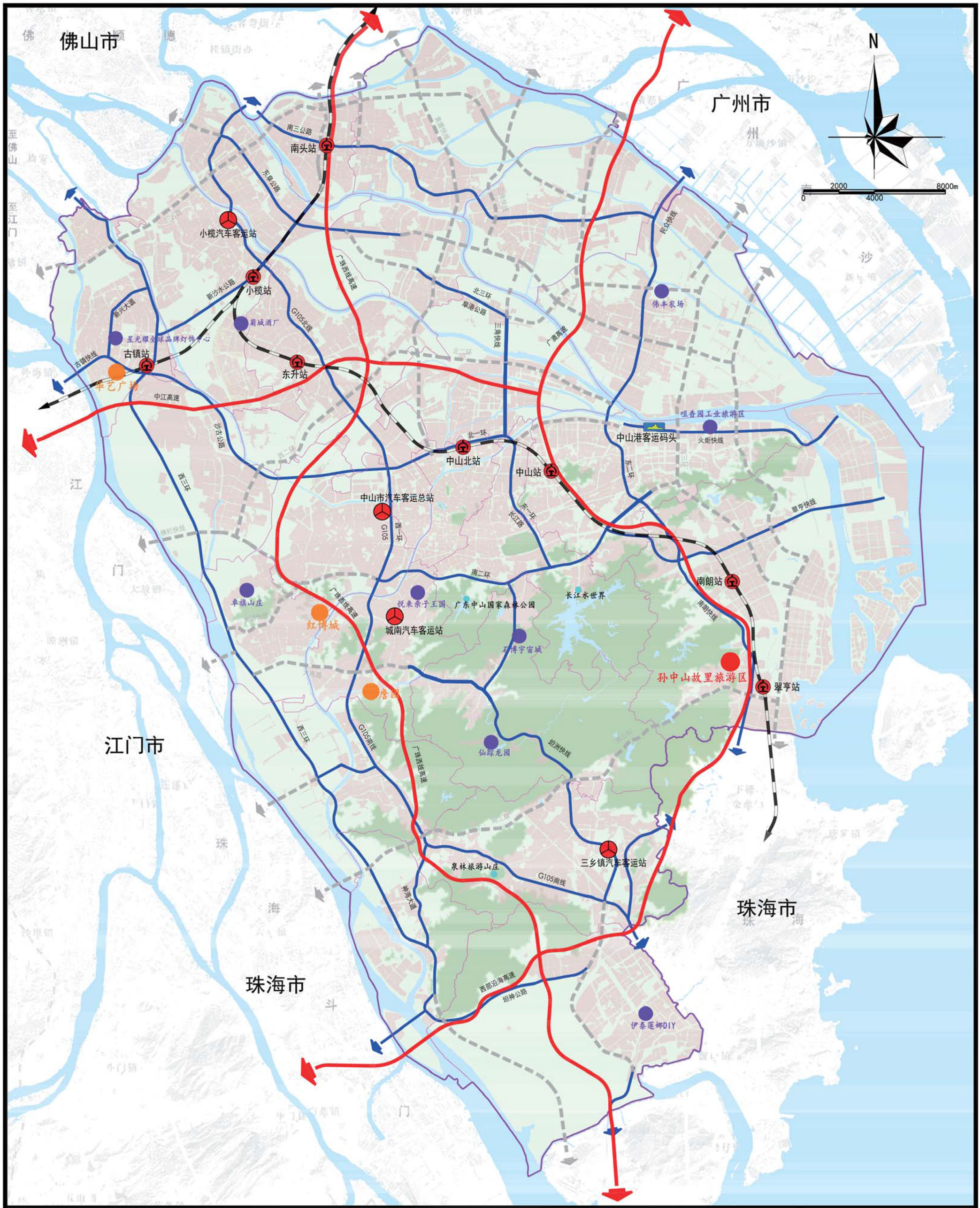

图例：							
	5A级景区		一般景区		现状高速公路		铁路
	4A级景区		铁路站点		现状干线公路		水系
	3A级景区		主要汽车站		客运码头		

图号： P03
DRAWING NO:

项目名称： 中山市旅游交通规划
PROJECT TITLE:

图 名： 旅游交通设施布局现状图
DRAWING TITLE :

中山市文化广电旅游局、中山市交通运输局
南京市城市与交通规划设计研究院股份有限公司

中山市

Zhongshan Tourism Traffic Planning

旅游交通规划

旅游景点布局规划图

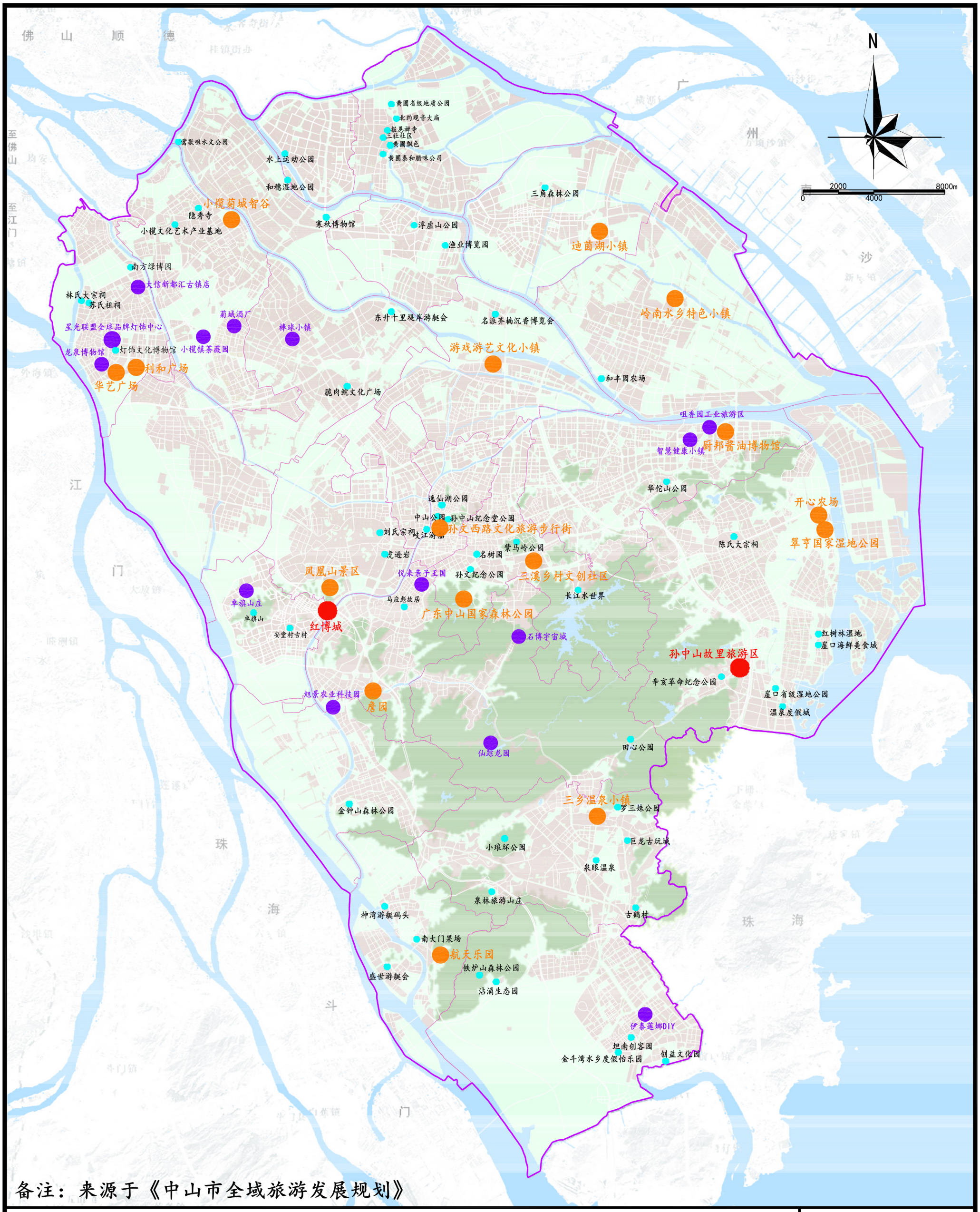

备注：来源于《中山市全域旅游发展规划》

图 例：

- 5A级景区
- 4A级景区
- 3A级景区
- 一般景区

日期: DATE:

图号: P04 DRAWING NO:

项目名称: 中山市旅游交通规划 PROJECT TITLE:

图 名: 旅游景点布局规划图 DRAWING TITLE :

中山市文化广电旅游局、中山市交通运输局

南京市城市与交通规划设计研究院股份有限公司

中山市

Zhongshan Tourism Traffic Planning

旅游交通规划

旅游交通布局规划图

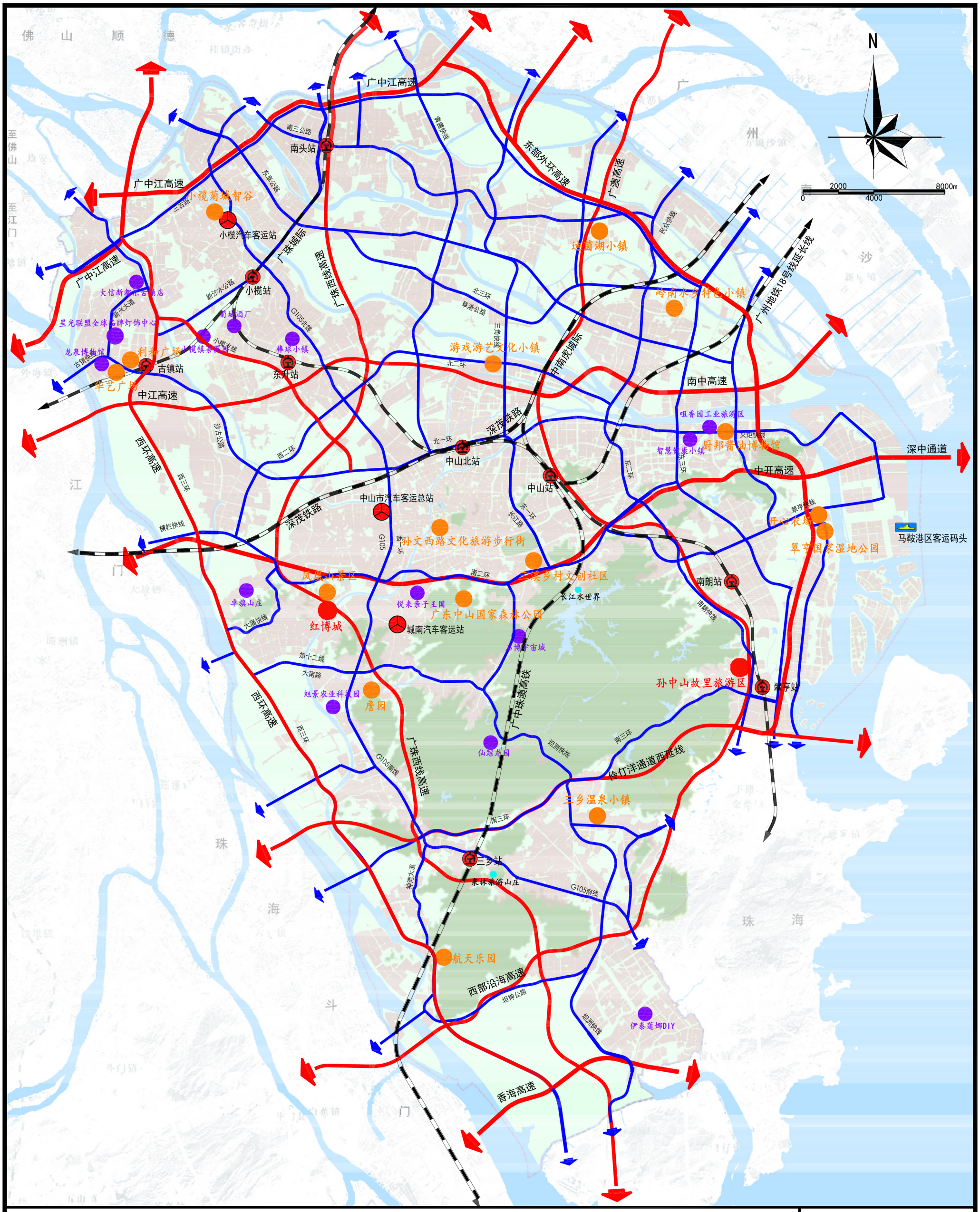

图例：							
	5A级景区		一般景区		高速公路		客运码头
	4A级景区		铁路站点		干线公路		水系
	3A级景区		主要汽车站		铁路		

图号： P05
DRAWING NO:

项目名称: 中山市旅游交通规划
PROJECT TITLE:

图 名: 旅游交通设施布局规划图
DRAWING TITLE :

中山市文化广电旅游局、中山市交通运输局

南京市城市与交通规划设计研究院股份有限公司

中山市

Zhongshan Tourism Traffic Planning

旅游交通规划

旅游公交线网布局规划图

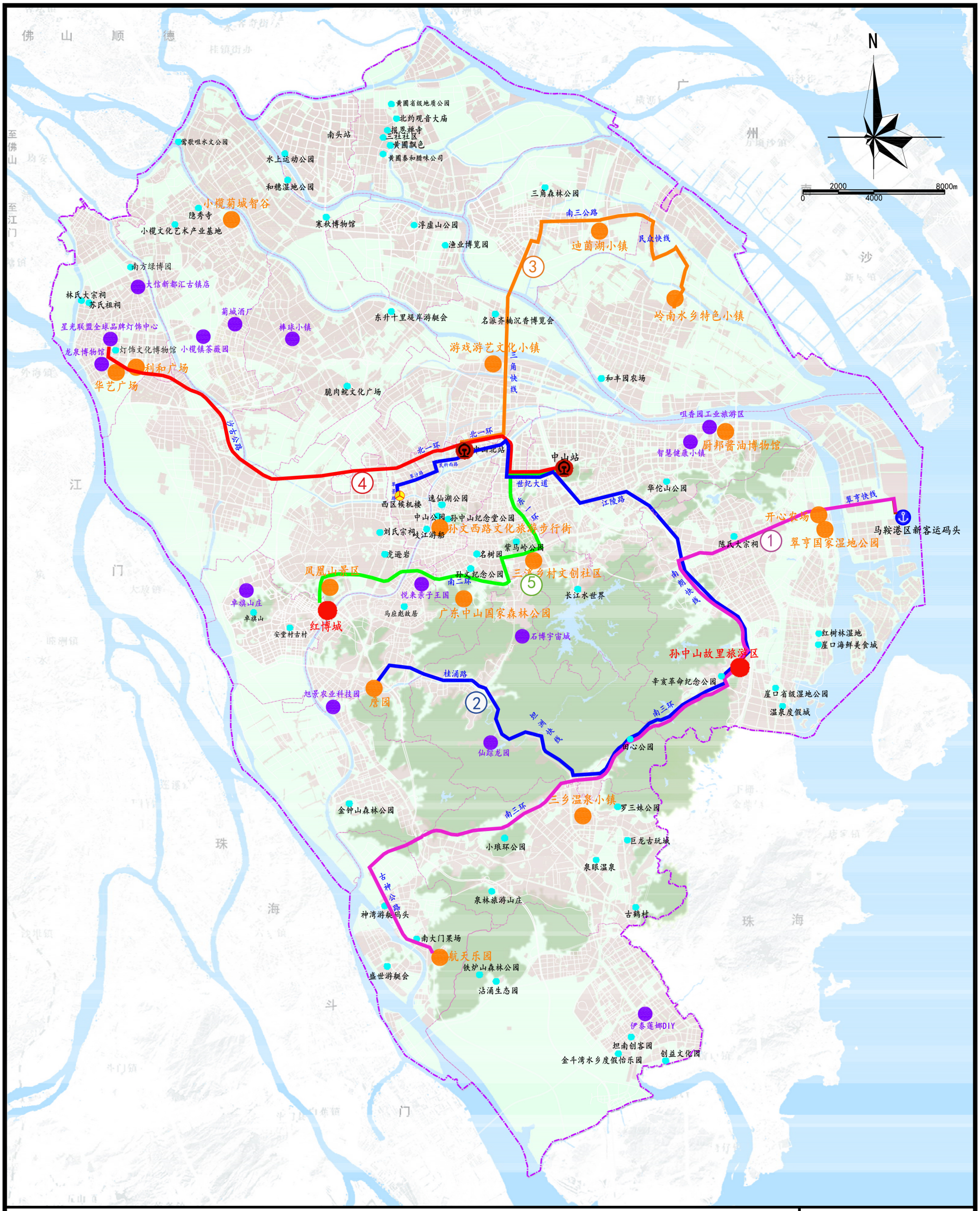

图 例:

5A级景区		一般景区		游3	
4A级景区		游1		游4	
3A级景区		游2		游5	

日期: DATE:

图号: P06 DRAWING NO:

项目名称: 中山市旅游交通规划 PROJECT TITLE:

图 名: 旅游公交线网布局规划图 DRAWING TITLE :

中山市文化广电旅游局、中山市交通运输局

南京市城市与交通规划设计研究院股份有限公司

中山市

Zhongshan Tourism Traffic Planning

旅游交通规划

水上旅游巴士布局规划图

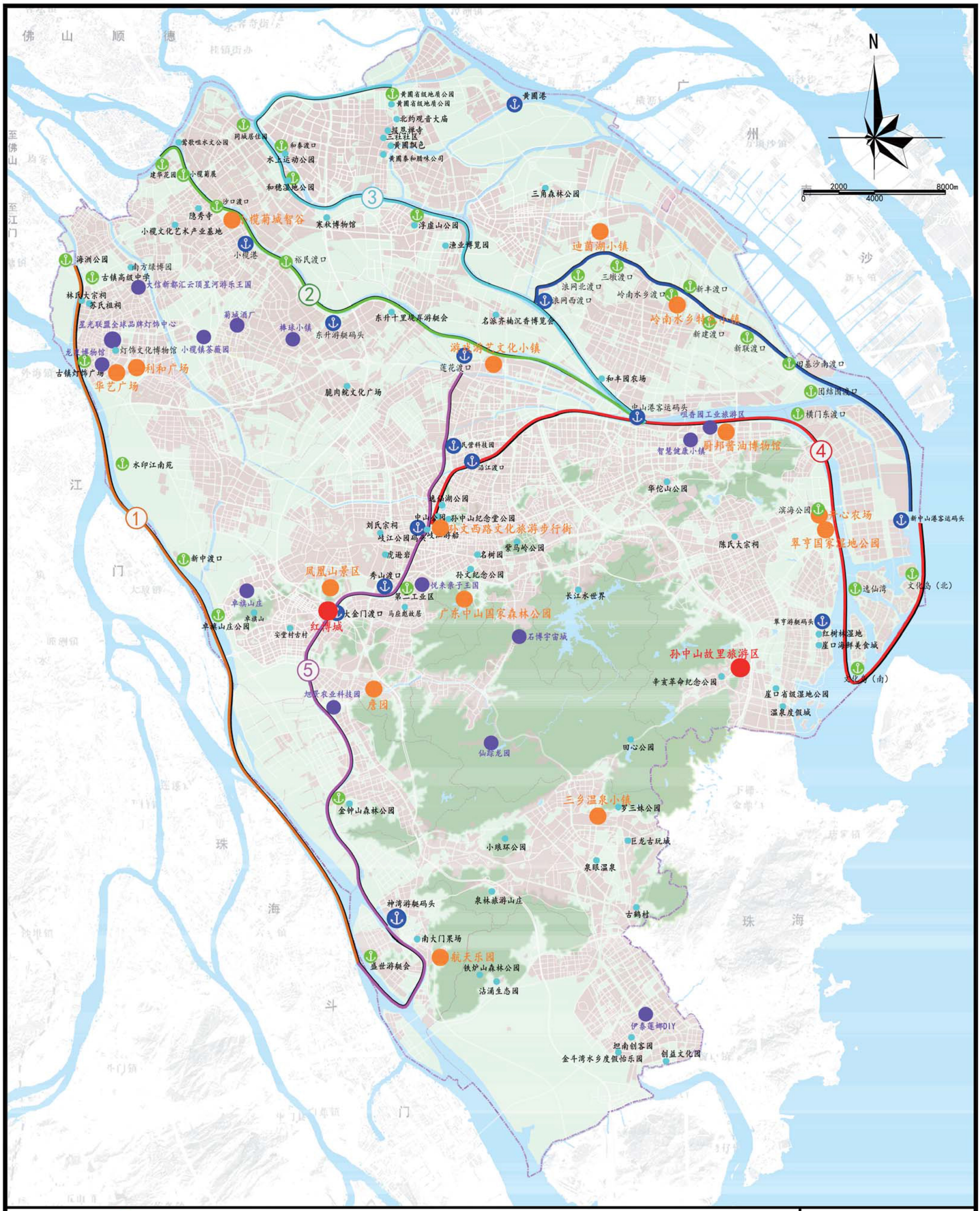

图 例：

5A级景区	一般景区	③号线	枢纽码头
4A级景区	①号线	④号线	常规码头
3A级景区	②号线	⑤号线	水系

图号：P07
DRAWING NO:

项目名称：中山市旅游交通规划
PROJECT TITLE:

图 名：水上旅游巴士布局规划图
DRAWING TITLE :

中山市文化广电旅游局、中山市交通运输局
南京市城市与交通规划设计研究院股份有限公司

中山市

Zhongshan Tourism Traffic Planning

旅游交通规划

旅游集散中心布局规划图

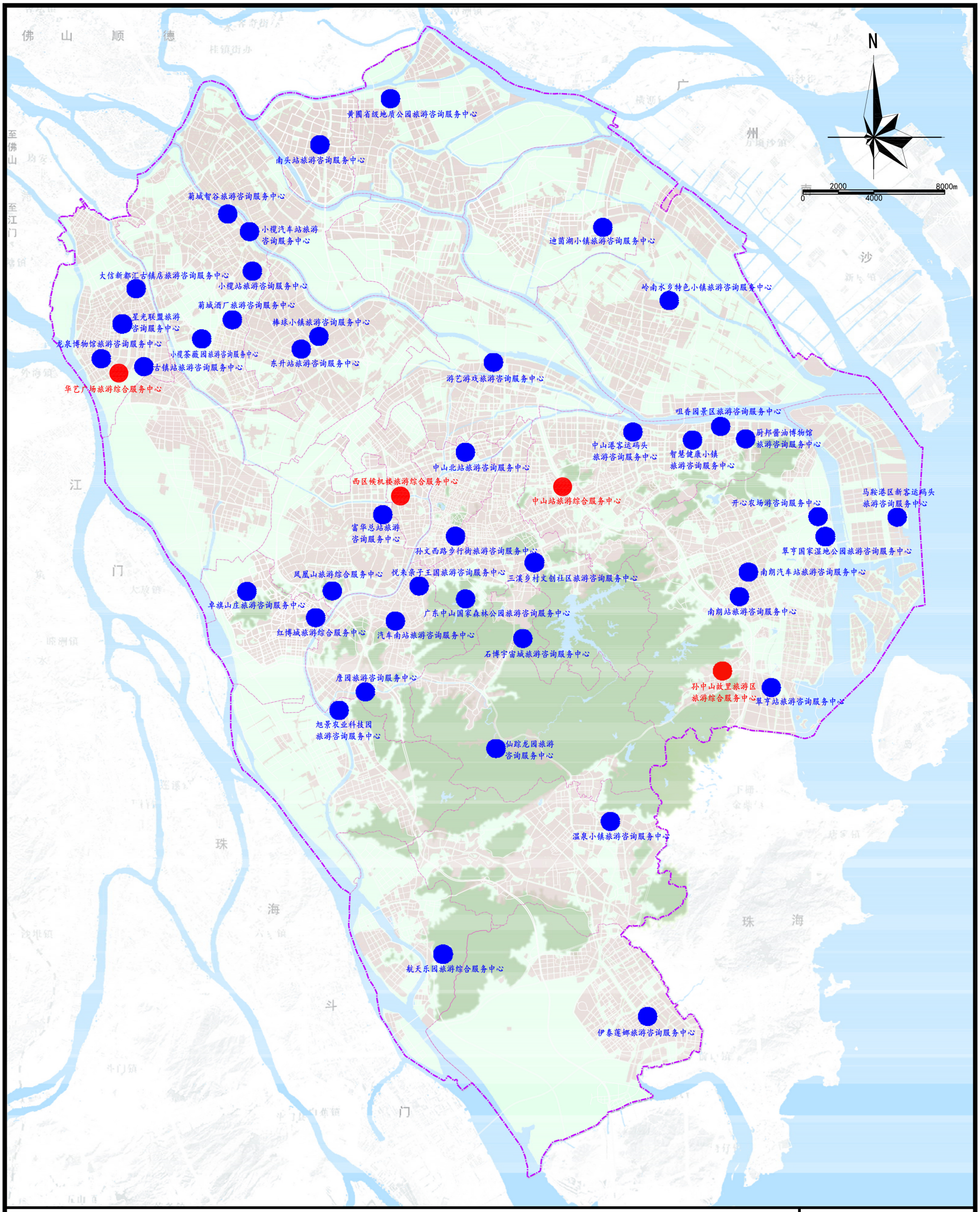

图 例: 旅游综合服务中心 旅游咨询服务中心

日期: DATE:

图号: P08 DRAWING NO:

项目名称: 中山市旅游交通规划 PROJECT TITLE:

图 名: 旅游集散中心布局规划图 DRAWING TITLE :

中山市文化广电旅游局、中山市交通运输局

南京市城市与交通规划设计研究院股份有限公司

中山市

Zhongshan Tourism Traffic Planning

旅游交通规划

绿道网布局规划图

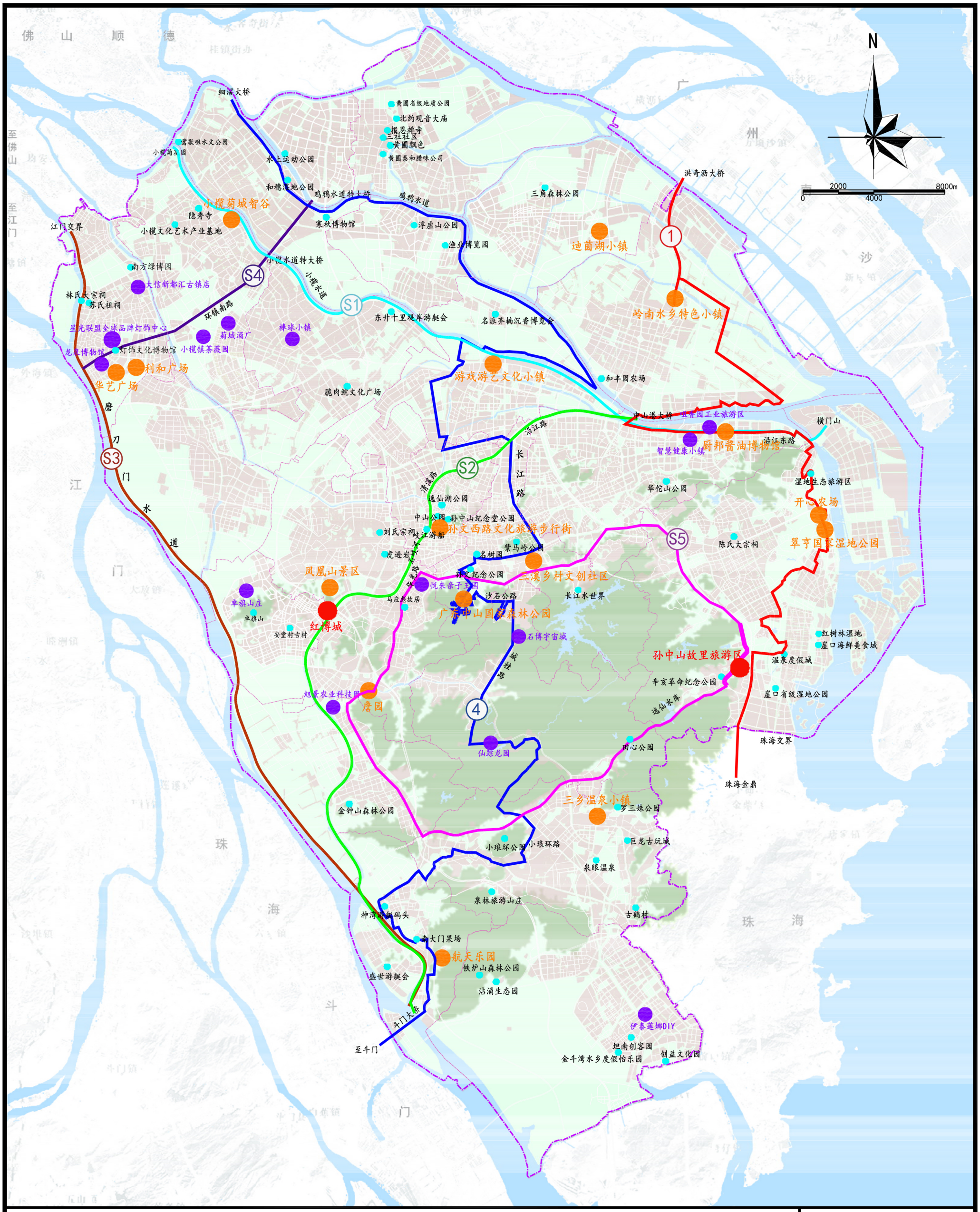

图 例：							
5A级景区	一般景区	S1号线	S4号线
4A级景区	①号线	S2号线	S5号线
3A级景区	④号线	S3号线	水系

日期: DATE:

图号: P09 DRAWING NO:

项目名称: 中山市旅游交通规划 PROJECT TITLE:

图 名: 绿道网布局规划图 DRAWING TITLE :

中山市文化广电旅游局、中山市交通运输局

南京市城市与交通规划设计研究院股份有限公司

中山市

Zhongshan Tourism Traffic Planning

旅游交通规划

旅游风景道规划图

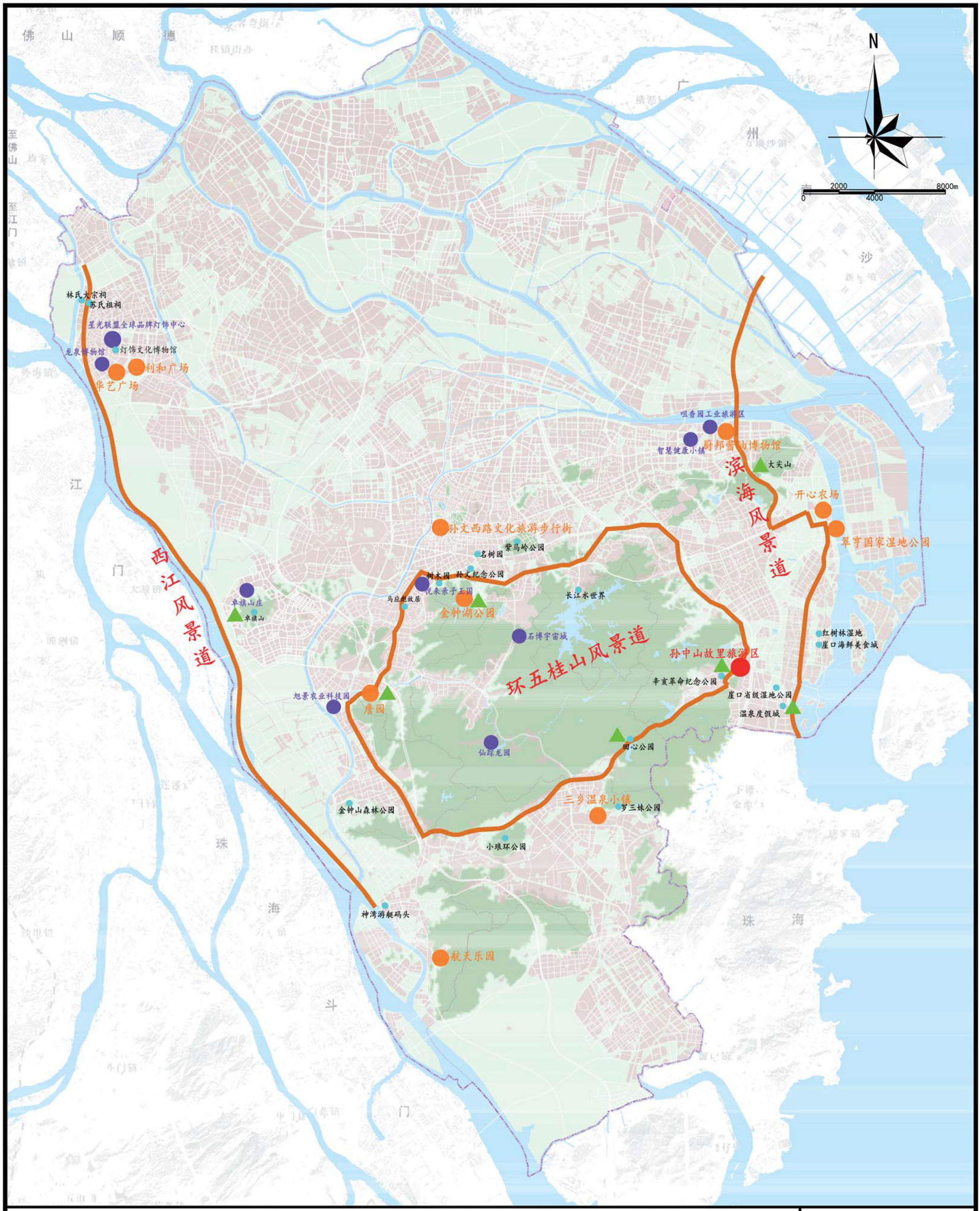

图 例:

旅游风景道　5A级景区　3A级景区

房车营地　4A级景区　一般景区

图号: P10
DRAWING NO:

项目名称: 中山市旅游交通规划
PROJECT TITLE:

图 名: 旅游风景道规划图
DRAWING TITLE :

中山市文化广电旅游局、中山市交通运输局
南京市城市与交通规划设计研究院股份有限公司

中山市

Zhongshan Tourism Traffic Planning

旅游交通规划

旅游交通标识系统规划图

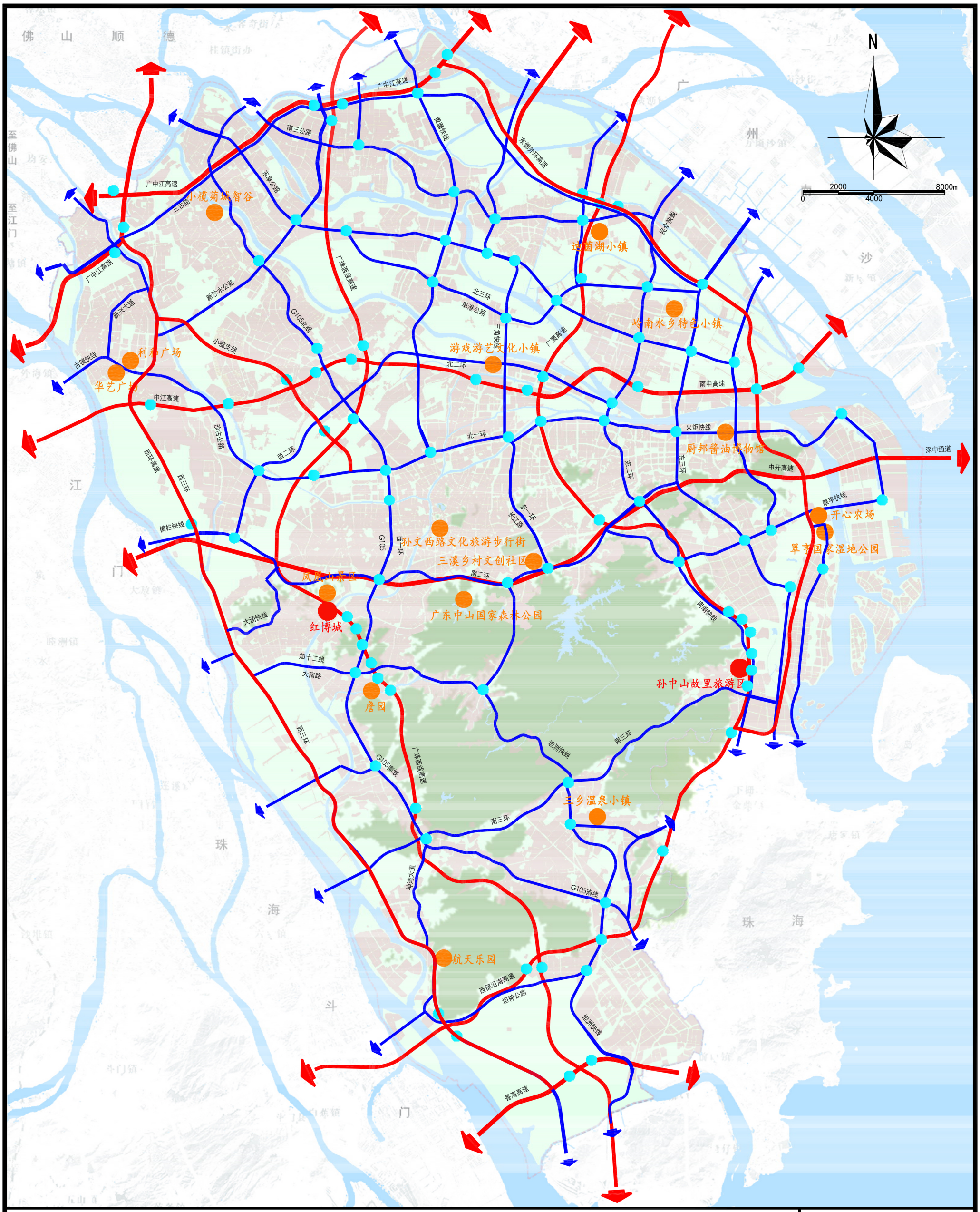

图 例:

- 5A级景区
- 4A级景区
- 旅游交通标识
- 高速公路
- 干线公路

图号: P11
DRAWING NO:

项目名称: 中山市旅游交通规划
PROJECT TITLE:

图 名: 旅游交通标识系统规划图
DRAWING TITLE :

中山市文化广电旅游局、中山市交通运输局
南京市城市与交通规划设计研究院股份有限公司

中山市

Zhongshan Tourism Traffic Planning

旅游交通规划

旅游景区停车泊位配建分区示意图

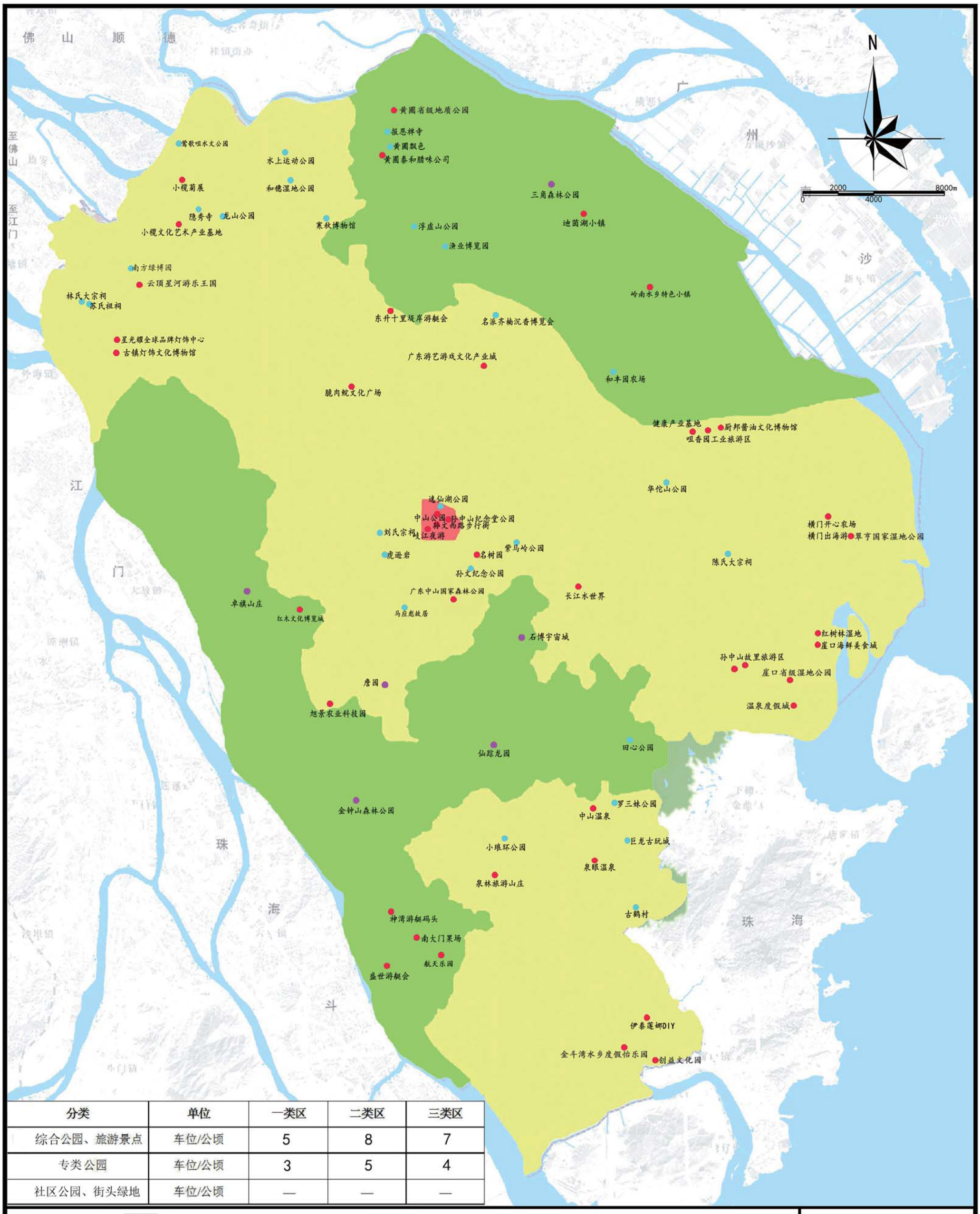

分类	单位	一类区	二类区	三类区
综合公园、旅游景点	车位/公顷	5	8	7
专类公园	车位/公顷	3	5	4
社区公园、街头绿地	车位/公顷	—	—	—

图 例:

- 综合公园、旅游景点
- 专类公园
- 社区公园、街头绿地
- 停车一类区
- 停车二类区
- 停车三类区

图号: P12
DRAWING NO:

项目名称: 中山市旅游交通规划
PROJECT TITLE:

图 名: 旅游景区停车泊位配建分区示意图
DRAWING TITLE:

中山市文化广电旅游局、中山市交通运输局
南京市城市与交通规划设计研究院股份有限公司

中山市

Zhongshan Tourism Traffic Planning

旅游交通规划

重点景区周边交通改善 ——老城片区

青溪路拓宽至双向4车道，
与上下游道路断面相协调。



莲员西路拓宽至双向6车道，
与上下游道路断面相协调。



安栏路增加公交线路，
增设港湾式公交站台。



光明路增加公交线路，
增设港湾式公交站台。



太平路增加公交线路，
增设港湾式公交站台。



孙文中路增加公交线路，
增设港湾式公交站台。



	图号: P13 DRAWING NO:
项目名称: 中山市旅游交通规划 PROJECT TITLE:	图 名: 重点景区周边交通改善 ——老城片区 DRAWING TITLE :
中山市文化广电旅游局、中山市交通运输局 南京市城市与交通规划设计研究院股份有限公司	

重点景区周边交通改善 ——金钟水库

新安路、沙石公路提升改造，增加非机动车骑行空间。



改造效果



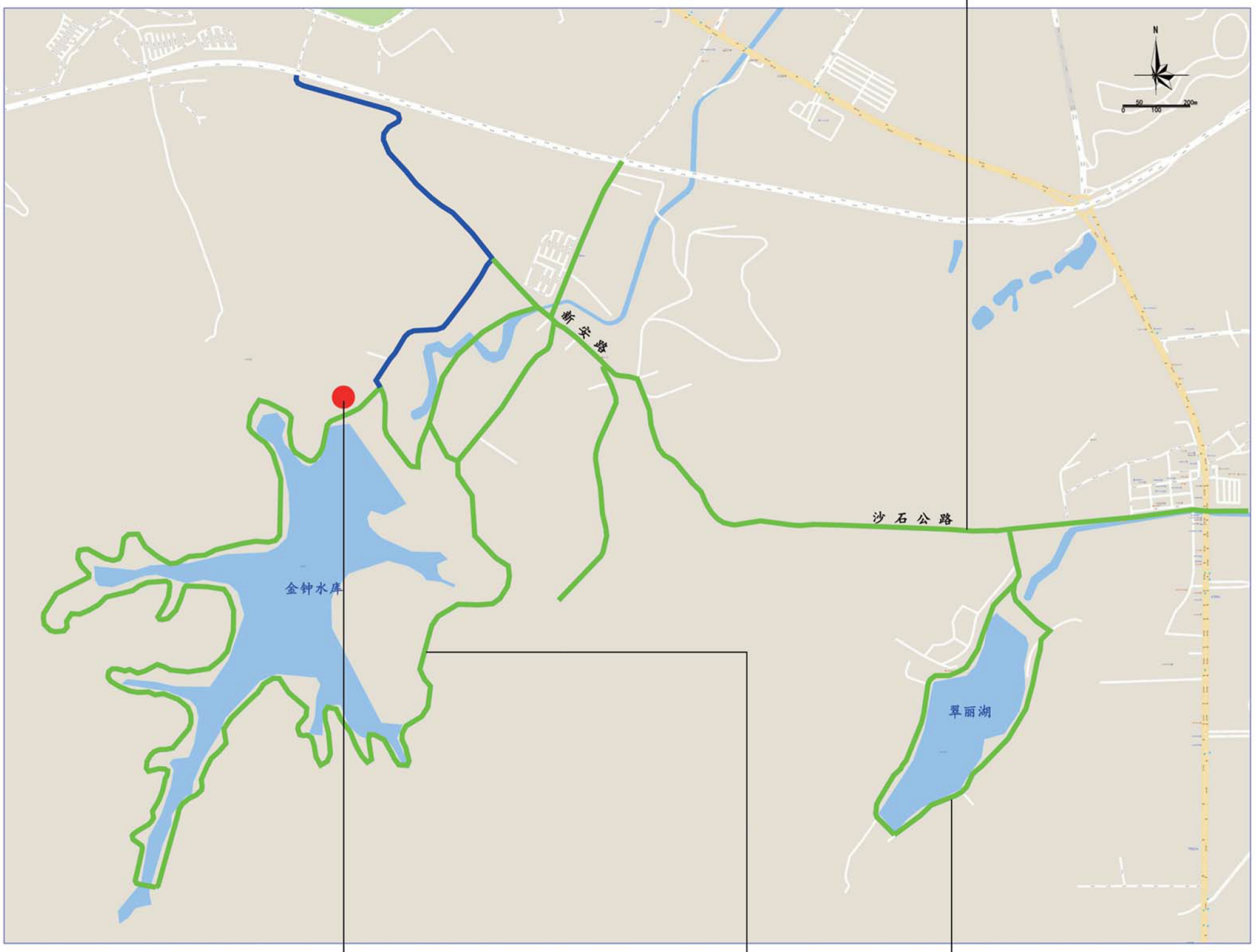

金钟水库北侧增加机动车停车泊位，便于游客自驾前往金钟水库游览观光。

建设环金钟水库、翠丽湖非机动车骑行道。

图 例：停车场

图号：P14
DRAWING NO:

项目名称：中山市旅游交通规划
PROJECT TITLE:

图 名：重点景区周边交通改善——金钟水库
DRAWING TITLE :

中山市文化广电旅游局、中山市交通运输局
南京市城市与交通规划设计研究院股份有限公司

中山市

Zhongshan Tourism Traffic Planning

旅游交通规划

重点景区周边交通改善 ——孙中山故里旅游区

翠亨新村大街增加环村步行道



中山纪念中学校道
增加步行空间



翠亨大道增加港湾式公交站台，
服务旅游公交停靠

翠山公路提升为干线公路，按双向4车道控制，增加自行车骑行道和步道，提高游览趣味性。

图号: P15
DRAWING NO:

项目名称: 中山市旅游交通规划 PROJECT TITLE:	图 名: 重点景区周边交通改善 ——孙中山故居旅游区 DRAWING TITLE :	中山市文化广电旅游局、中山市交通运输局 南京市城市与交通规划设计研究院股份有限公司

北溪路提升改造，优化慢行空间。





西环八路城市化改造，道路拓宽改造至双向4车道，补充完善自行车和步行空间。



图号: P16
DRAWING NO:

项目名称: 中山市旅游交通规划
PROJECT TITLE:

图 名: 重点景区周边交通改善——詹园
DRAWING TITLE :

中山市文化广电旅游局、中山市交通运输局
南京市城市与交通规划设计研究院股份有限公司

中山市

Zhongshan Tourism Traffic Planning

旅游交通规划

近期建设项目分布图

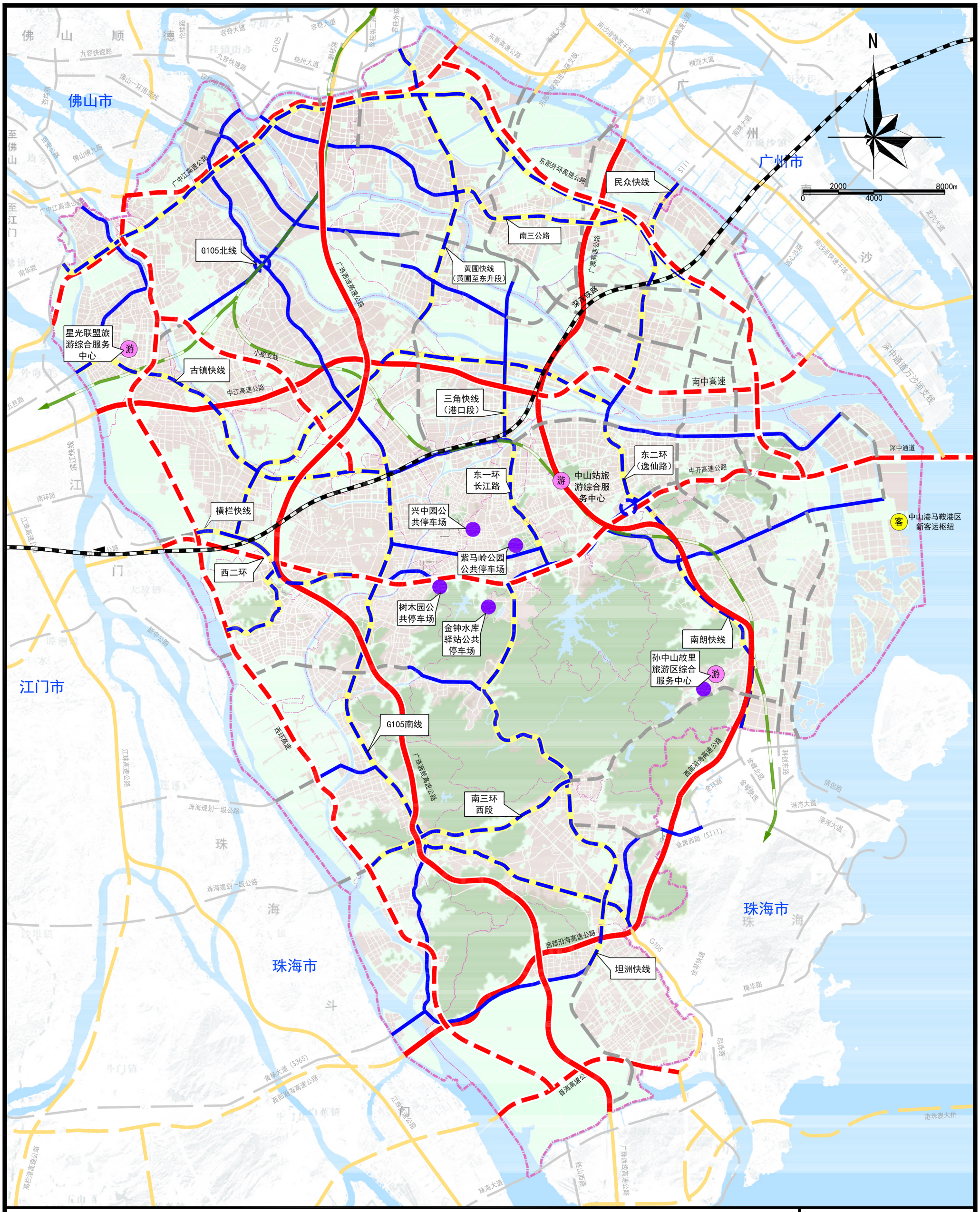

图 例：

现状高速公路　建设高速公路　现状干线公路　建设干线公路

现状城际轨道　旅游综合服务中心　建设铁路　公共停车场

图号：P17
DRAWING NO:

项目名称：中山市旅游交通规划
PROJECT TITLE:

图 名：近期建设项目分布图
DRAWING TITLE :

中山市文化广电旅游局、中山市交通运输局

南京市城市与交通规划设计研究院股份有限公司